

# 物部川濁度計測結果表

index No.	4	計測日	2026/6/5	天候	C	計測者	川野・吉本
計測機器	東建エンジニアリング P708			備考			

月日	永瀬	吉野	杉田
5月24日	0.5	0.0	1.0
5月25日	0.0	0.0	0.0
5月26日	1.0	0.5	0.0
5月27日	18.0	18.5	14.5
5月28日	0.0	0.0	0.0
5月29日	0.0	0.0	0.0
5月30日	0.0	0.0	0.0
5月31日	0.0	0.0	0.0
6月1日	0.0	0.0	0.0
6月2日	96.0	106.0	107.0
6月3日	2.0	2.0	1.5
6月4日	19.5	20.5	25.0
計	137.0	147.5	149.0

	永瀬発電所	吉野発電所	杉田発電所
時刻	14時00分	14時00分	15時00分
取水口水位 EL.m	193.34	97.60	76.82
流入量 m <sup>3</sup> /s	36.6	43.6	55.2
ゲート放流量 m <sup>3</sup> /s	7.6	7.2	16.8
使用水量 m <sup>3</sup> /s	29.0	36.4	38.4
全放流量 m <sup>3</sup> /s	36.6	43.6	55.2

時刻	13時47分	
水深 m	濁度FTU	水温℃
1	6.4	19.1
2	2.5	18.2
3	1.6	17.7
4	1.5	17.5
5	1.4	17.4
6	2.1	17.2
7	3.3	17.1
8	1.9	17.1
9	10.1	17.1
10	18.4	17.0
11	72.4	16.9
12	92.2	16.8
13	85.7	16.5
14		
15		
16		
17		
18		
19		
20		

時刻	13時34分	
水深 m	濁度FTU	水温℃
1	5.9	20.6
2	13.3	18.3
3	3.9	17.8
4	1.7	17.6
5	1.9	17.4
6	3.0	17.3
7	2.7	17.2
8	3.6	17.2
9	25.6	17.1
10	49.8	17.1
11	45.4	17.0
12	71.5	16.8
13	106.3	16.6
14	112.9	16.4
15	94.8	16.1
16	141.6	15.6
17	130.0	15.1
18		
19		
20		

時刻	14時06分	
水深 m	濁度FTU	水温℃
1	56.2	17.9
2		

時刻	14時32分	
水深 m	濁度FTU	水温℃
1	48.5	19.4
2	54.3	18.7
3	57.1	18.2
4	58.5	17.9
5	58.2	17.9
6	58.3	17.9
7	58.6	17.9
8	58.9	17.9
9	58.9	17.9
10	58.3	17.9
11	59.2	17.8

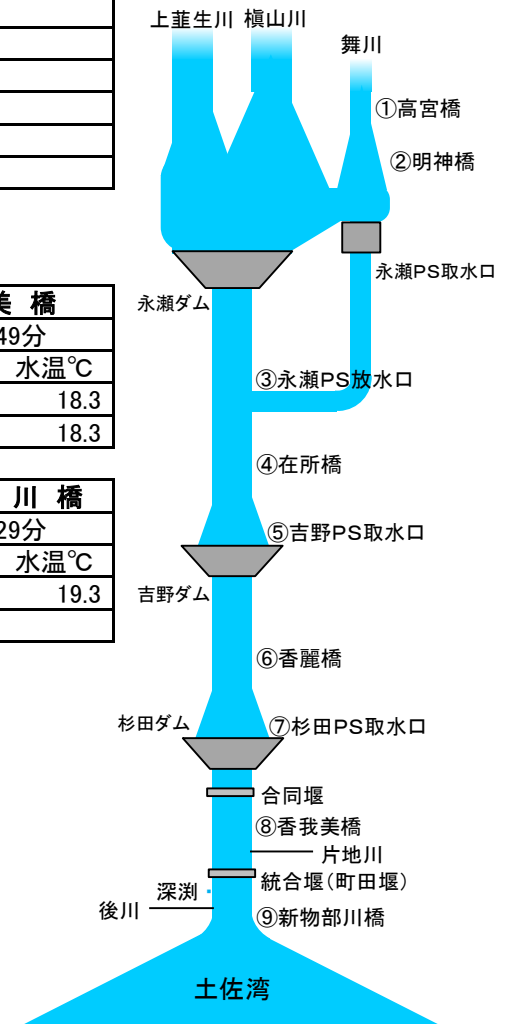
時刻	14時17分	
水深 m	濁度FTU	水温℃
1	55.0	18.0
2	56.7	17.9
3	55.2	17.9
4	55.4	17.9
5		
6		
7		
8		
9		
10		
12		
14		

時刻	14時50分	
水深 m	濁度FTU	水温℃
1	47.8	18.6
2	51.8	18.4
3	58.1	18.2
4	60.3	18.2
5	60.4	18.2
6	60.7	18.2
7	61.1	18.2
8	61.8	18.1
9	61.4	18.1
10	61.6	18.1
12	60.7	18.1
14	60.5	18.1
16	61.2	18.1
18	13.4	17.2
20	11.7	17.0
22	13.3	16.9
24	19.6	16.8
26		

時刻	15時04分	
水深 m	濁度FTU	水温℃
1	46.4	18.5
2	47.1	18.2
3	47.0	18.2
4	47.8	18.2
5	47.0	18.2
6	46.6	18.2
7	46.5	18.0
8	46.5	18.0
9	46.7	18.0
10	46.6	18.0
12	45.7	18.0
14	46.0	17.9
16	32.9	17.8
18	10.0	17.2
20		
22		
24		
26		

時刻	15時49分	
水深 m	濁度FTU	水温℃
1	50.7	18.3
2	50.8	18.3

時刻	15時29分	
水深 m	濁度FTU	水温℃
1	34.4	19.3
2		



# 物部川濁度計測結果表

index No.	5	計測日	2026/6/11	天候	F	計測者	安藤・吉本
計測機器	東建エンジニアリング P708			備考			

月日	永瀬	吉野	杉田
5月30日	0.0	0.0	0.0
5月31日	0.0	0.0	0.0
6月1日	0.0	0.0	0.0
6月2日	96.0	106.0	107.0
6月3日	2.0	2.0	1.5
6月4日	19.5	20.5	25.0
6月5日	1.5	1.5	2.0
6月6日	5.0	15.5	2.5
6月7日	33.5	37.5	38.0
6月8日	25.0	25.0	20.5
6月9日	7.0	8.5	6.5
6月10日	0.0	0.0	0.0
計	189.5	216.5	203.0

	永瀬発電所	吉野発電所	杉田発電所
時刻	9時00分	10時00分	10時00分
取水口水位 EL.m	193.31	97.34	76.62
流入量 m <sup>3</sup> /s	26.6	47.9	61.0
ゲート放流量 m <sup>3</sup> /s	11.4	13.0	21.9
使用水量 m <sup>3</sup> /s	28.8	36.6	39.1
全放流量 m <sup>3</sup> /s	40.2	49.6	61.0

時刻	9時34分	
水深 m	濁度FTU	水温℃
1	2.8	18.1
2	2.2	17.5
3	1.6	17.1
4	1.6	17.0
5	2.0	16.7
6	1.4	16.6
7	1.5	16.5
8	1.4	16.5
9	3.1	16.4
10	3.2	16.3
11	4.0	16.3
12	3.7	16.3
13		
14		
15		
16		
17		
18		
19		
20		

時刻	9時26分	
水深 m	濁度FTU	水温℃
1	4.8	18.3
2	2.5	17.6
3	1.8	17.1
4	1.6	17.0
5	1.4	16.9
6	1.9	16.7
7	2.8	16.7
8	3.6	16.6
9	2.2	16.5
10	3.8	16.4
11	3.7	16.3
12	1.8	16.2
13	5.6	16.1
14	11.6	16.0
15	16.3	15.8
16	25.6	15.6
17		
18		
19		
20		

時刻	9時47分	
水深 m	濁度FTU	水温℃
1	8.3	17.4
2		

時刻	10時05分	
水深 m	濁度FTU	水温℃
1	12.2	17.7
2	12.4	17.0
3	12.8	17.0
4	12.5	17.0
5	12.2	17.0
6	12.3	17.0
7	12.6	17.0
8	12.9	16.9
9	12.6	16.9
10	12.8	16.9
11	12.6	16.9

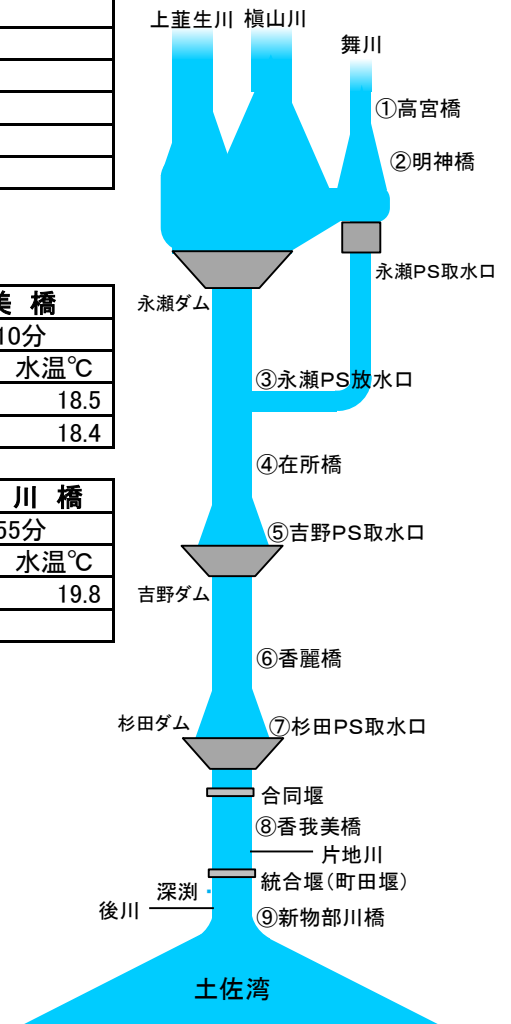
時刻	9時56分	
水深 m	濁度FTU	水温℃
1	9.2	17.1
2	9.2	17.1
3	9.2	17.1
4	9.1	17.0
5		
6		
7		
8		
9		
10		
12		
14		

時刻	10時21分	
水深 m	濁度FTU	水温℃
1	14.5	18.8
2	14.0	18.2
3	13.7	18.1
4	13.6	18.1
5	13.3	18.0
6	13.6	18.0
7	13.5	18.0
8	13.7	18.0
9	14.9	17.9
10	14.9	17.9
12	15.6	17.9
14	15.6	17.7
16	21.6	17.2
18	20.1	17.2
20	23.0	17.2
22	25.7	17.1
24		
26		

時刻	10時32分	
水深 m	濁度FTU	水温℃
1	15.2	18.6
2	15.1	18.5
3	14.7	18.4
4	14.6	18.3
5	14.6	18.2
6	15.1	18.0
7	15.0	17.9
8	15.7	17.6
9	15.8	17.5
10	15.9	17.5
12	15.9	17.5
14	15.7	17.5
16	15.6	17.2
18	17.0	17.2
20		
22		
24		
26		

時刻	11時10分	
水深 m	濁度FTU	水温℃
1	15.6	18.5
2	15.7	18.4

時刻	10時55分	
水深 m	濁度FTU	水温℃
1	12.2	19.8
2		



# 物部川濁度計測結果表

index No.	6	計測日	2026/6/16	天候	C	計測者	安藤・吉本
計測機器	東建エンジニアリング P708			備考			

月日	永瀬	吉野	杉田
6月4日	19.5	20.5	25.0
6月5日	1.5	1.5	2.0
6月6日	5.0	15.5	2.5
6月7日	33.5	37.5	38.0
6月8日	25.0	25.0	20.5
6月9日	7.0	8.5	6.5
6月10日	0.0	0.0	0.0
6月11日	0.0	0.0	0.0
6月12日	0.0	0.0	0.0
6月13日	0.0	0.0	0.0
6月14日	1.5	1.5	0.0
6月15日	0.5	0.0	0.0
計	93.5	110.0	94.5

	永瀬発電所	吉野発電所	杉田発電所
時刻	10時00分	10時00分	11時00分
取水口水位 EL.m	192.53	97.53	76.64
流入量 m <sup>3</sup> /s	18.0	17.5	25.8
ゲート放流量 m <sup>3</sup> /s	0.0	0.0	0.0
使用水量 m <sup>3</sup> /s	13.7	23.4	25.8
全放流量 m <sup>3</sup> /s	13.7	23.4	25.8

時刻	10時24分	
水深 m	濁度FTU	水温℃
1	2.4	19.9
2	4.5	19.2
3	1.6	18.2
4	1.2	17.7
5	1.9	17.4
6	2.8	17.1
7	2.5	16.9
8	3.1	16.7
9	4.6	16.5
10	4.7	16.4
11	6.4	16.3
12	7.1	16.1
13		
14		
15		
16		
17		
18		
19		
20		

時刻	10時17分	
水深 m	濁度FTU	水温℃
1	2.8	20.0
2	4.6	18.8
3	1.5	18.1
4	1.6	17.6
5	2.2	17.3
6	2.7	17.0
7	2.9	16.9
8	3.0	16.8
9	3.1	16.6
10	3.2	16.4
11	4.1	16.4
12	4.9	16.3
13	5.9	16.1
14	7.3	16.0
15	12.4	15.9
16		
17		
18		
19		
20		

時刻	10時38分	
水深 m	濁度FTU	水温℃
1	4.0	17.8
2		

時刻	10時56分	
水深 m	濁度FTU	水温℃
1	7.0	18.8
2	7.3	17.9
3	7.2	17.6
4	7.4	17.5
5	7.2	17.5
6	7.2	17.5
7	7.3	17.5
8	7.3	17.4
9	7.2	17.4
10	7.3	17.4
11	7.3	17.4

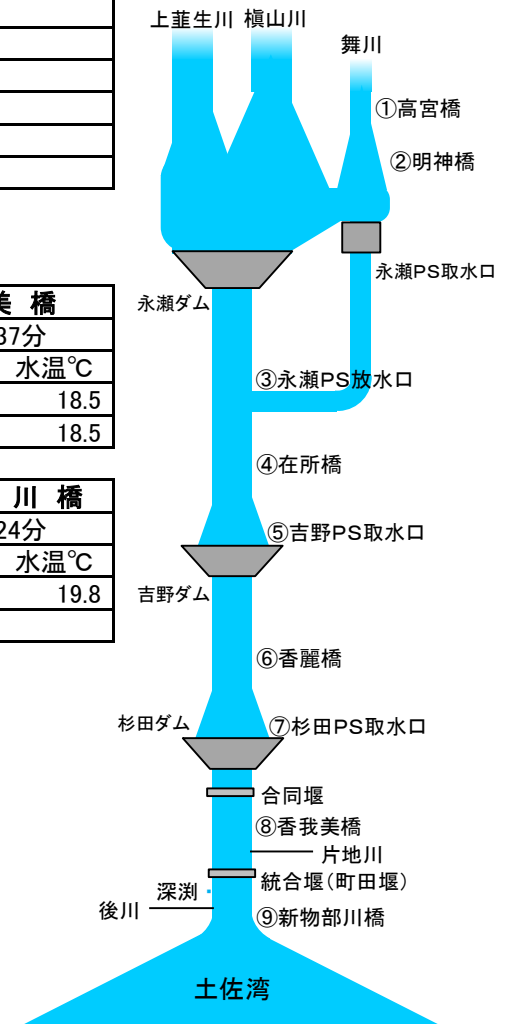
時刻	10時46分	
水深 m	濁度FTU	水温℃
1	4.5	17.6
2	4.6	17.5
3	4.5	17.5
4	4.6	17.5
5		
6		
7		
8		
9		
10		
12		
14		

時刻	11時13分	
水深 m	濁度FTU	水温℃
1	7.6	19.8
2	7.7	19.3
3	7.5	18.5
4	7.4	18.4
5	7.0	18.2
6	7.1	18.1
7	7.1	18.1
8	7.1	18.1
9	7.5	18.1
10	7.9	18.0
12	8.6	17.8
14	9.9	17.7
16	11.7	17.5
18	15.5	17.2
20	25.1	17.1
22	28.9	17.1
24	38.0	17.0
26		

時刻	11時25分	
水深 m	濁度FTU	水温℃
1	5.7	19.5
2	5.6	19.5
3	5.4	19.5
4	5.8	18.2
5	5.7	18.2
6	5.9	18.1
7	5.8	18.1
8	5.8	18.1
9	5.8	18.1
10	6.5	17.9
12	6.8	17.8
14	7.6	17.7
16	9.4	17.4
18	14.4	17.2
20		
22		
24		
26		

時刻	11時37分	
水深 m	濁度FTU	水温℃
1	6.1	18.5
2	6.0	18.5

時刻	13時24分	
水深 m	濁度FTU	水温℃
1	3.9	19.8
2		



# 物部川濁度計測結果表

index No.	7	計測日	2026/6/26	天候	R	計測者	川野・吉本
計測機器	東建エンジニアリング P708			備考	計測不可の理由は流れが速いため		

月日	永瀬	吉野	杉田
6月14日	1.5	1.5	0.0
6月15日	0.5	0.0	0.0
6月16日	0.0	0.0	0.0
6月17日	0.0	0.0	0.0
6月18日	0.0	0.0	0.0
6月19日	0.0	0.0	0.0
6月20日	42.0	38.5	22.5
6月21日	3.5	4.0	3.5
6月22日	0.5	0.5	0.0
6月23日	16.5	18.5	19.0
6月24日	44.0	52.0	48.5
6月25日	46.5	49.5	54.5
計	155.0	164.5	148.0

	永瀬発電所	吉野発電所	杉田発電所
時刻	9時00分	10時00分	10時00分
取水口水位 EL.m	192.05	97.63	76.97
流入量 m <sup>3</sup> /s	406.6	567.7	690.2
ゲート放流量 m <sup>3</sup> /s	459.4	530.8	643.5
使用水量 m <sup>3</sup> /s	29.7	36.1	35.9
全放流量 m <sup>3</sup> /s	489.1	566.9	679.4

時刻	9時40分	
水深 m	濁度FTU	水温℃
1	85.3	17.4
2	80.3	17.4
3	79.1	17.4
4	80.6	17.4
5	71.2	17.4
6	77.4	17.3
7	71.0	17.3
8	80.3	17.4
9	計	計
10	測	測
11	不	不
12	可	可
13		
14		
15		
16		
17		
18		
19		
20		

時刻	9時27分	
水深 m	濁度FTU	水温℃
1	146.2	17.8
2	143.3	17.8
3	143.6	17.8
4	142.7	17.8
5	139.9	17.8
6	134.1	17.7
7	137.1	17.7
8	131.1	17.7
9	132.7	17.7
10	126.5	17.6
11	122.2	17.6
12	120.0	17.6
13	123.9	17.5
14	121.4	17.5
15	121.5	17.6
16		
17		
18		
19		
20		

時刻	9時59分	
水深 m	濁度FTU	水温℃
1	133.6	18.1
2		

時刻	10時26分	
水深 m	濁度FTU	水温℃
1	77.1	15.6
2	計	計
3	測	測
4	不	不
5	可	可
6		
7		
8		
9		
10		
11		

時刻		
水深 m	濁度FTU	水温℃
1	計	計
2	測	測
3	不	不
4	可	可
5		
6		
7		
8		
9		
10		
12		
14		

時刻	10時42分	
水深 m	濁度FTU	水温℃
1	49.7	15.9
2	計	計
3	測	測
4	不	不
5	可	可
6		
7		
8		
9		
10		
12		
14		
16		
18		
20		
22		
24		
26		

時刻	10時55分	
水深 m	濁度FTU	水温℃
1	60.5	16.3
2	計	計
3	測	測
4	不	不
5	可	可
6		
7		
8		
9		
10		
12		
14		
16		
18		
20		
22		
24		
26		

時刻		
水深 m	濁度FTU	水温℃
1	計測	計測
2	不可	不可

時刻	11時17分	
水深 m	濁度FTU	水温℃
1	83.0	19.5
2		

