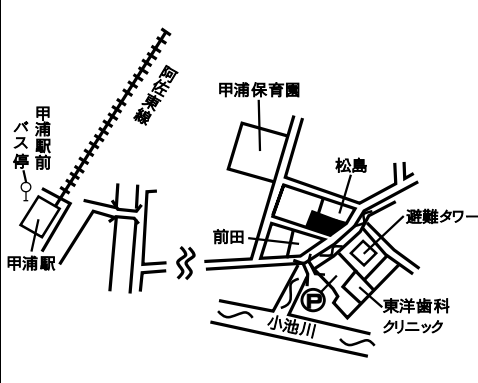
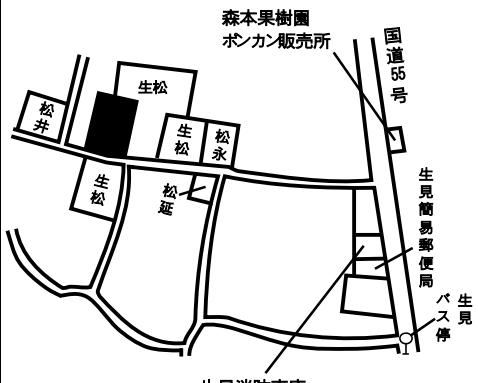
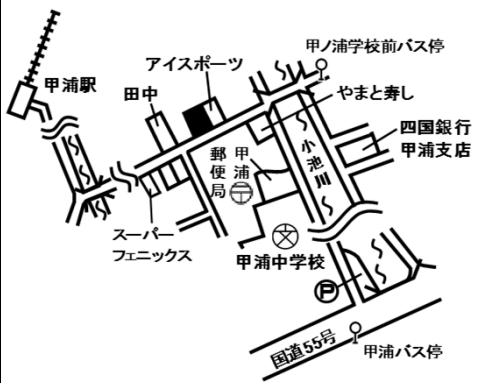


標準地番号	東洋-1	1㎡当たりの価格	
所在及び地番	安芸郡東洋町河内字王子前 182番地3	5年 <u>13,600円</u>	
		4年 <u>13,900円</u>	
		3年 <u>14,200円</u>	
住居表示		2年 <u>14,500円</u>	
地積	252㎡	31年 <u>14,800円</u>	
形状	台形 1:1	都市計画法その他法令の制限で主要なもの	
利用の現況	住宅W2		
前面道路の状況	南東4m町道	(都)	
供給施設の状況	水道、下水	(70、200)	
周辺の土地の利用の現況	中規模一般住宅が多い既存住宅地域		阿佐海岸鉄道阿佐東線甲浦駅の東方約600m 甲浦駅前バス停まで約600m

標準地番号	東洋-2	1㎡当たりの価格	
所在及び地番	安芸郡東洋町生見字丸山 115番1外	5年 <u>8,900円</u>	
		4年 <u>9,100円</u>	
		3年 <u>9,300円</u>	
住居表示		2年 <u>9,500円</u>	
地積	683㎡	31年 <u>9,700円</u>	
形状	不整形 1:1.2	都市計画法その他法令の制限で主要なもの	
利用の現況	住宅W2		
前面道路の状況	南4m町道	(都)	
供給施設の状況	水道	(70、200)	
周辺の土地の利用の現況	農家住宅の中に一般住宅が混在する住宅地域		阿佐海岸鉄道阿佐東線甲浦駅の南方約3.5km 生見バス停まで約270m

標準地番号	東洋5-1	1㎡当たりの価格	
所在及び地番	安芸郡東洋町白浜字 地蔵ノ西223番7	5年 <u>16,200円</u>	
		4年 <u>16,500円</u>	
		3年 <u>16,800円</u>	
住居表示		2年 <u>17,100円</u>	
地積	122㎡	31年 <u>17,400円</u>	
形状	1:1.5	都市計画法その他法令の制限で主要なもの	
利用の現況	店舗兼住宅W2		
前面道路の状況	南東6.6m町道	(都)	
供給施設の状況	水道、下水	(70、200)	
周辺の土地の利用の現況	店舗兼住宅、一般住宅が混在する既存商業地域		阿佐海岸鉄道阿佐東線甲浦駅の南東方約970m 甲ノ浦学校前バス停まで約120m

標準地番号	本山-1	1㎡当たりの価格	
所在及び地番	長岡郡本山町本山字長古味 536番5	5年 <u>20,400円</u>	
		4年 <u>20,500円</u>	
		3年 <u>20,600円</u>	
住居表示		2年 <u>20,700円</u>	
地積	165㎡	31年 <u>20,800円</u>	
形状	2:1	都市計画法その他法令 の制限で主要なもの	<p>JR土讃線大杉駅の西方約11km 本山バス停まで約120m</p>
利用の現況	住宅W2		
前面道路の状況	西4m町道	(都)	
供給施設の状況	水道	(70、200)	
周辺の土地の利用 の現況	一般住宅の中に店舗等が見られる住宅地域		

標準地番号	本山-2	1㎡当たりの価格	
所在及び地番	長岡郡本山町本山字裏ノ門 348番6	5年 <u>13,300円</u>	
		4年 <u>13,400円</u>	
		3年 <u>13,500円</u>	
住居表示		2年 <u>13,600円</u>	
地積	155㎡	31年 <u>13,700円</u>	
形状	1:1.2	都市計画法その他法令 の制限で主要なもの	<p>JR土讃線大杉駅の西方約12km 嶺北高校前バス停まで約310m</p>
利用の現況	住宅W2		
前面道路の状況	北4m町道、背面道	(都)	
供給施設の状況	水道	(70、200)	
周辺の土地の利用 の現況	一般住宅が建ち並ぶ高台の住宅地域		

標準地番号	本山5-1	1㎡当たりの価格	
所在及び地番	長岡郡本山町本山字長古味 529番2外	5年 <u>24,800円</u>	
		4年 <u>25,000円</u>	
		3年 <u>25,200円</u>	
住居表示		2年 <u>25,500円</u>	
地積	619㎡	31年 <u>25,700円</u>	
形状	1.5:1	都市計画法その他法令 の制限で主要なもの	<p>JR土讃線大杉駅の西方約11km 帰全公園前バス停まで約130m</p>
利用の現況	事務所RC2		
前面道路の状況	北東13.5m国道	(都)	
供給施設の状況	水道	(70、200)	
周辺の土地の利用 の現況	店舗、事務所等が混在する国道沿いの商業地域		

標準地番号	とさ-1	1㎡当たりの価格	
所在及び地番	土佐郡土佐町田井字田井町 1480番5	5年 <u>16,100円</u> 4年 <u>16,200円</u> 3年 <u>16,300円</u> 2年 <u>16,400円</u> 31年 <u>16,500円</u>	
住居表示			
地積	154㎡		
形状	1:1.2	都市計画法その他法令 の制限で主要なもの	
利用の現況	住宅W2		
前面道路の状況	南西4m町道	(都) (70、200)	<p>JR土讃線大杉駅の西方約15km 田井バス停留所まで約150m</p>
供給施設の状況	水道、下水		
周辺の土地の利用 の現況	一般住宅が建ち並ぶ既存住宅地域		

標準地番号	とさ-2	1㎡当たりの価格	
所在及び地番	土佐郡土佐町田井字中島 960番5外	5年 <u>15,100円</u> 4年 <u>15,200円</u> 3年 <u>15,300円</u> 2年 <u>15,400円</u> 31年 <u>15,500円</u>	
住居表示			
地積	445㎡		
形状	1:1	都市計画法その他法令 の制限で主要なもの	
利用の現況	住宅W2		
前面道路の状況	北6m町道	(都) (70、200)	<p>JR土讃線大杉駅の西方約15km 田井局前バス停まで近接</p>
供給施設の状況	水道、下水		
周辺の土地の利用 の現況	中規模一般住宅が多い区画整然とした住宅地域		

標準地番号	とさ5-1	1㎡当たりの価格	
所在及び地番	土佐郡土佐町田井字田井町 1495番3外	5年 <u>25,900円</u> 4年 <u>26,100円</u> 3年 <u>26,300円</u> 2年 <u>26,600円</u> 31年 <u>26,800円</u>	
住居表示			
地積	219㎡		
形状	1:2.5	都市計画法その他法令 の制限で主要なもの	
利用の現況	店舗兼住宅W2		
前面道路の状況	南西12m国道、背面道	(都) (70、200)	<p>JR土讃線大杉駅の西方約15km 田井バス停留所に近接</p>
供給施設の状況	水道、下水		
周辺の土地の利用 の現況	小売店舗等が建ち並ぶ国道沿いの商業地域		

標準地番号	いのー1	1㎡当たりの価格	
所在及び地番	吾川郡いの町駅東町85番3外	5年 62,900円	
		4年 62,900円	
		3年 62,900円	
住居表示		2年 63,000円	
地積	268㎡	31年 63,000円	
形状	1:1.5	都市計画法その他法令の制限で主要なもの	
利用の現況	住宅W2		
前面道路の状況	南5m町道	1住居 (60、200)	
供給施設の状況	水道、下水		
周辺の土地の利用の現況	中規模一般住宅が多い区画整然とした住宅地域		

標準地番号	いのー2	1㎡当たりの価格	
所在及び地番	吾川郡いの町枝川字ケナシ233番35	5年 60,500円	
		4年 60,500円	
		3年 60,500円	
住居表示		2年 60,600円	
地積	165㎡	31年 60,600円	
形状	1:1.5	都市計画法その他法令の制限で主要なもの	
利用の現況	住宅LS2		
前面道路の状況	北6m町道	1住居 (60、200)	
供給施設の状況	水道		
周辺の土地の利用の現況	中規模一般住宅が多い区画整然とした住宅地域		

標準地番号	いのー3	1㎡当たりの価格	
所在及び地番	吾川郡いの町八田字馬場ノ西453番5	5年 24,400円	
		4年 24,500円	
		3年 24,600円	
住居表示		2年 24,700円	
地積	148㎡	31年 24,800円	
形状	1.2:1	都市計画法その他法令の制限で主要なもの	
利用の現況	住宅W2		
前面道路の状況	南4.1m町道	調区 (70、200)	
供給施設の状況	水道		
周辺の土地の利用の現況	農家住宅と一般住宅が混在する住宅地域		

標準地番号	いの5-1	1㎡当たりの価格	
所在及び地番	吾川郡いの町字西前田 1186番10	5年 69,700円	
		4年 70,600円	
		3年 71,600円	
住居表示		2年 72,600円	
地積	163㎡	31年 73,500円	
形状	1:3	都市計画法その他法令の制限で主要なもの	
利用の現況	店舗兼住宅S2		
前面道路の状況	北7.5m町道	近商 (80、300)	
供給施設の状況	水道、下水		
周辺の土地の利用の現況	中小規模の低層小売店舗が多い既成商業地域		

JR土讃線伊野駅の北西方約300m  
伊野駅前バス停まで約200m

標準地番号	中土佐-1	1㎡当たりの価格	
所在及び地番	高岡郡中土佐町久礼字 イヤノ外6775番4	5年 26,200円	
		4年 26,700円	
		3年 27,200円	
住居表示		2年 27,700円	
地積	128㎡	31年 28,100円	
形状	台形 1:1.5	都市計画法その他法令の制限で主要なもの	
利用の現況	住宅W2		
前面道路の状況	南西4m町道	(都) (70、200)	
供給施設の状況	水道		
周辺の土地の利用の現況	中規模一般住宅が建ち並ぶ住宅地域		

JR土讃線土佐久礼駅の南東方約700m  
元橋バス停まで約190m

標準地番号	中土佐-2	1㎡当たりの価格	
所在及び地番	高岡郡中土佐町久礼字大井 神ノハナ2275番1外	5年 18,000円	
		4年 18,100円	
		3年 18,200円	
住居表示		2年 18,400円	
地積	187㎡	31年 18,500円	
形状	台形 1:1	都市計画法その他法令の制限で主要なもの	
利用の現況	住宅W2		
前面道路の状況	南4m町道、東側道	(都) (60、200)	
供給施設の状況	水道		
周辺の土地の利用の現況	一般住宅、農家住宅等が混在する住宅地域		

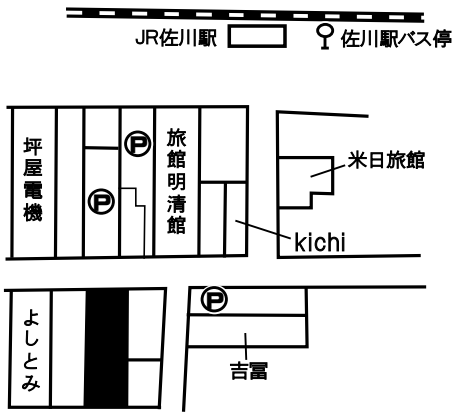
JR土讃線土佐久礼駅の北西方約1km  
大新改バス停まで約80m

標準地番号	中土佐5-1	1㎡当たりの価格	
所在及び地番	高岡郡中土佐町久礼字 下ノシロ6171番4外	5年 <u>29,500円</u>	
		4年 <u>30,000円</u>	
		3年 <u>30,500円</u>	
住居表示		2年 <u>31,200円</u>	
地積	188㎡	31年 <u>31,700円</u>	
形状	台形1.2:1	都市計画法その他法令 の制限で主要なもの	<p>JR土讃線土佐久礼駅の北東方約210m 久礼駅前バス停まで100m</p>
利用の現況	店舗兼住宅W2		
前面道路の状況	西4.6m町道	(都)	
供給施設の状況	水道	(70、200)	
周辺の土地の利用 の現況	小売店舗等が多い古くからの商業地域		

標準地番号	佐川-1	1㎡当たりの価格	
所在及び地番	高岡郡佐川町字東町甲 1385番外	5年 <u>30,000円</u>	
		4年 <u>30,100円</u>	
		3年 <u>30,200円</u>	
住居表示		2年 <u>30,300円</u>	
地積	168㎡	31年 <u>30,400円</u>	
形状	1:1.5	都市計画法その他法令 の制限で主要なもの	<p>JR土讃線佐川駅の南西方約300m 佐川駅前バス停まで約300m</p>
利用の現況	住宅W2		
前面道路の状況	西5m町道	(都)	
供給施設の状況	水道	(70、200)	
周辺の土地の利用 の現況	一般住宅の中にアパート等が見られる住宅地域		


標準地番号	佐川-2	1㎡当たりの価格	
所在及び地番	高岡郡佐川町字木柳邸乙 2652番4	5年 <u>24,700円</u>	
		4年 <u>24,800円</u>	
		3年 <u>24,900円</u>	
住居表示		2年 <u>25,000円</u>	
地積	189㎡	31年 <u>25,100円</u>	
形状	1.2:1	都市計画法その他法令 の制限で主要なもの	<p>JR土讃線西佐川駅の南東方約1.2km かわせみバス停まで約680m</p>
利用の現況	住宅W2		
前面道路の状況	西4m町道	(都)	
供給施設の状況	水道	(70、200)	
周辺の土地の利用 の現況	中規模一般住宅が建ち並ぶ住宅地域		

標準地番号	佐川5-1	1㎡当たりの価格	
所在及び地番	高岡郡佐川町字サエンバタ 甲1259番1	5年	31,800円
		4年	31,900円
		3年	32,100円
		2年	32,300円
		31年	32,500円
住居表示			
地積	299㎡		
形状	1:3	都市計画法その他法令の制限で主要なもの	
利用の現況	店舗兼住宅S3		
前面道路の状況	北6.5m町道	(都)	
供給施設の状況	水道	(70、200)	
周辺の土地の利用の現況	小売店舗が建ち並ぶ既成商業地域		



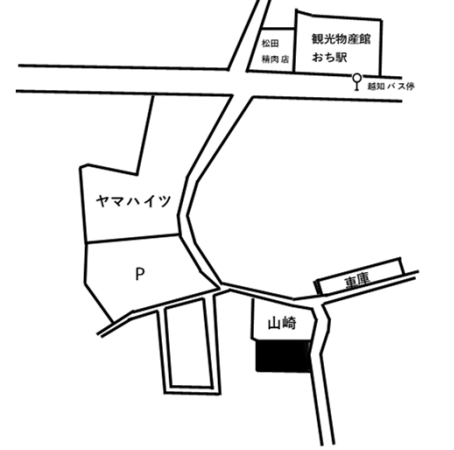
JR土讃線佐川駅の南西方約110m  
佐川駅バス停まで約110m

標準地番号	越知-1	1㎡当たりの価格	
所在及び地番	高岡郡越知町越知字黒土甲 1505番7	5年	28,800円
		4年	28,900円
		3年	29,000円
		2年	29,100円
		31年	29,200円
住居表示			
地積	113㎡		
形状	1:2	都市計画法その他法令の制限で主要なもの	
利用の現況	住宅W2		
前面道路の状況	西3.5m町道	(都)	
供給施設の状況	水道、下水	(70、200)	
周辺の土地の利用の現況	一般住宅が建ち並ぶ既成住宅地域		



JR土讃線西佐川駅の北西方約5km  
東町バス停まで約100m

標準地番号	越知-2	1㎡当たりの価格	
所在及び地番	高岡郡越知町越知字向屋敷 甲1784番4	5年	25,400円
		4年	25,500円
		3年	
		2年	
		31年	
住居表示			
地積	220㎡		
形状	1:2	都市計画法その他法令の制限で主要なもの	
利用の現況	住宅W2		
前面道路の状況	東3.5m町道	(都)	
供給施設の状況	水道、下水	(70、200)	
周辺の土地の利用の現況	中小規模一般住宅が多い国道背後の既成住宅地域		



JR土讃線西佐川駅の北西方約5.3km  
越知バス停まで約180m

標準地番号	越知 5-1	1㎡当たりの価格		
所在及び地番	高岡郡越知町越知字畳屋敷甲1496番2	5年 34,800円		
		4年 35,000円		
		3年 35,200円		
		2年 35,400円		
住居表示		31年 35,500円		
地積	131㎡	都市計画法その他法令の制限で主要なもの		
形状	1:3			
利用の現況	店舗兼住宅S2			
前面道路の状況	南7m町道	(都)		
供給施設の状況	水道、下水	(70、200)		
周辺の土地の利用の現況	小売店舗、銀行等が建ち並ぶ既存商業地域			
				JR土讃線西佐川駅の北西方約5km 東町バス停まで約120m

標準地番号	高知四万十一-1	1㎡当たりの価格		
所在及び地番	高岡郡四万十町香月が丘981番28	5年 23,400円		
		4年 23,500円		
		3年 23,600円		
		2年 23,700円		
住居表示	香月が丘5-25	31年 23,800円		
地積	191㎡	都市計画法その他法令の制限で主要なもの		
形状	1:1			
利用の現況	住宅W2			
前面道路の状況	南4.6m町道	(都)		
供給施設の状況	水道	(70、200)		
周辺の土地の利用の現況	中規模一般住宅が建ち並ぶ住宅地域			
				JR土讃線窪川駅の北西方約890m 香月ヶ丘バス停まで約140m

標準地番号	高知四万十一-2	1㎡当たりの価格		
所在及び地番	高岡郡四万十町金上野字堂ヶ谷1293番4	5年 20,800円		
		4年 20,900円		
		3年 21,000円		
		2年 21,100円		
住居表示		31年 21,200円		
地積	214㎡	都市計画法その他法令の制限で主要なもの		
形状	1.2:1			
利用の現況	住宅W2			
前面道路の状況	南4.3m町道	(都)		
供給施設の状況	水道	(60、200)		
周辺の土地の利用の現況	中規模一般住宅が多い国道背後の住宅地域			
				JR土讃線窪川駅の南東方約1.6km 高樋橋バス停まで約300m



標準地番号	高知四万十5-1	1㎡当たりの価格		
所在及び地番	高岡郡四万十町本町457番3	5年		30,900円
		4年		31,100円
		3年		31,300円
		2年		31,500円
住居表示	本町5-14	31年	31,700円	
地積	205㎡			
形状	1:3	都市計画法その他法令の制限で主要なもの		
利用の現況	店舗兼住宅S2			
前面道路の状況	南7m町道	(都) (70、300)		
供給施設の状況	水道			
周辺の土地の利用の現況	各種店舗、銀行、病院等が混在する商業地域			

JR土讃線窪川駅の南西方約570m  
福祉センター前バス停まで約160m

標準地番号	黒潮-1	1㎡当たりの価格		
所在及び地番	幡多郡黒潮町佐賀字小町尾1054番	5年		21,900円
		4年		22,100円
		3年		22,400円
		2年		22,700円
住居表示		31年	22,900円	
地積	318㎡			
形状	1:1.2	都市計画法その他法令の制限で主要なもの		
利用の現況	住宅W2			
前面道路の状況	東3m町道	(都) (70、200)		
供給施設の状況	水道			
周辺の土地の利用の現況	一般住宅が多い商業地背後の住宅地域			

土佐くろしお鉄道土佐佐賀駅の南東方約330m  
佐賀バス停まで約140m

標準地番号	黒潮-2	1㎡当たりの価格		
所在及び地番	幡多郡黒潮町下田の口字ヒエダ822番59外	4年		21,200円
		4年		21,300円
		3年		21,400円
		2年		21,500円
住居表示		31年	21,600円	
地積	281㎡			
形状	1:1.5	都市計画法その他法令の制限で主要なもの		
利用の現況	住宅W2			
前面道路の状況	西6.3m町道	(都) (60、200)		
供給施設の状況	水道			
周辺の土地の利用の現況	一般住宅が見られる丘陵地の新興住宅地域			

土佐くろしお鉄道西大方駅の北東方約1.6km  
緑野団地前バス停まで約410m

標準地番号	黒潮5-1	1㎡当たりの価格		
所在及び地番	幡多郡黒潮町佐賀字本村片 町838番1外	5年		23,300円
		4年		23,500円
		3年		23,800円
		2年		24,100円
住居表示		31年	24,300円	
地積	153㎡	都市計画法その他法令 の制限で主要なもの	<p>土佐くろしお鉄道土佐佐賀駅の南東方約390m 佐賀バス停まで約210m</p>	
形状	1:2			
利用の現況	店舗兼住宅W2			
前面道路の状況	北東4.5m町道	(都)		
供給施設の状況	水道	(70、200)		
周辺の土地の利用 の現況	小売店舗、一般住宅等が混在する既成商業地域			