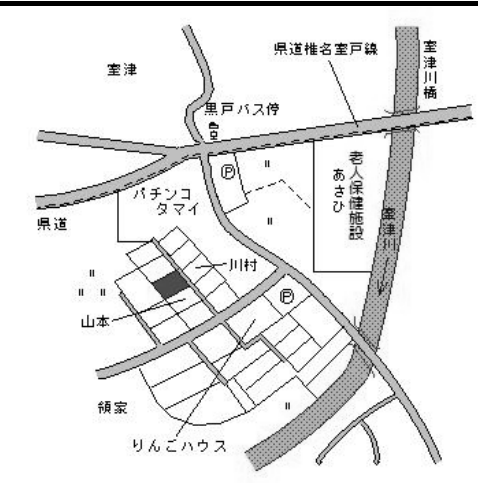
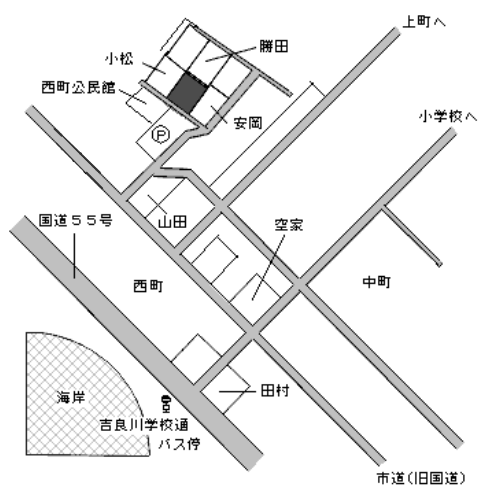


基準地番号	室戸(県) - 1	1㎡当たりの価格	
所在及び地番	室戸市領家字中門田 15番21	元年	18,900円
		30年	19,100円
		29年	19,300円
住居表示		28年	19,600円
地積	105㎡	27年	19,900円
形状	1:1.2	都市計画法その他 法令の制限で主要 なもの	
利用の現況	住宅W2		
前面道路の状況	北東4m市道	(都)	
供給施設の状況	水道	(70,200)	
周辺の土地の利用 の現況	中規模一般住宅が多い郊外の住宅地域		



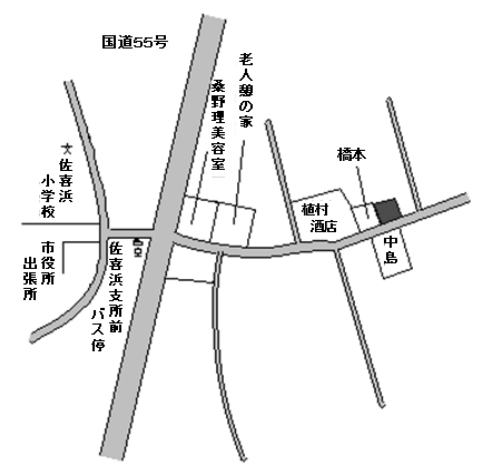
黒戸バス停まで約150m

基準地番号	室戸(県) - 2	1㎡当たりの価格	
所在及び地番	室戸市吉良川町字西松原 甲2814番13	元年	12,900円
		30年	13,100円
		29年	13,300円
住居表示		28年	13,500円
地積	114㎡	27年	13,700円
形状	1:1	都市計画法その他 法令の制限で主要 なもの	
利用の現況	住宅W2		
前面道路の状況	南西3.5m道路	「都計外」	
供給施設の状況	水道		
周辺の土地の利用 の現況	中規模一般住宅が多い住宅地域		



吉良川学校通バス停まで約300m

基準地番号	室戸(県) - 3	1㎡当たりの価格	
所在及び地番	室戸市佐喜浜町字ケ川南 1625番2外	元年	11,800円
		30年	12,000円
		29年	12,300円
住居表示		28年	12,600円
地積	151㎡	27年	12,900円
形状	1.5:1	都市計画法その他 法令の制限で主要 なもの	
利用の現況	住宅W2		
前面道路の状況	南東4m市道	(都)	
供給施設の状況	水道	(70,200)	
周辺の土地の利用 の現況	中規模一般住宅が多い住宅地域		



佐喜浜支所前バス停まで約100m

基準地番号	室戸(県) - 4	1㎡当たりの価格	
所在及び地番	室戸市室戸岬町字宮ノ前 2788番1	元年 10,000円 30年 10,100円 29年 10,200円	
住居表示		28年 10,400円	
地積	229㎡	27年 10,700円	
形状	台形1:1	都市計画法その他 法令の制限で主要 なもの	
利用の現況	住宅W2	(都)	
前面道路の状況	西5m市道	(60,200)	
供給施設の状況	水道		
周辺の土地の利用の現況	中規模一般住宅及び農家住宅が混在する住宅地域の現況		

三津第一バス停まで約350m

基準地番号	室戸(県) - 5	1㎡当たりの価格	
所在及び地番	室戸市羽根町字戎町 乙1201番	元年 11,100円 30年 11,200円 29年 11,300円	
住居表示		28年 11,400円	
地積	135㎡	27年 11,600円	
形状	1:2	都市計画法その他 法令の制限で主要 なもの	
利用の現況	住宅W1	「都計外」	
前面道路の状況	南西4.6m市道		
供給施設の状況	水道		
周辺の土地の利用の現況	一般住宅が多い国道背後の住宅地域の現況		

羽根新田バス停まで約360m

基準地番号	室戸(県) 5 - 1	1㎡当たりの価格	
所在及び地番	室戸市浮津三番町 22番4	元年 29,100円 30年 29,700円 29年 30,300円	
住居表示		28年 30,800円	
地積	165㎡	27年 31,600円	
形状	台形1:1.5	都市計画法その他 法令の制限で主要 なもの	
利用の現況	店舗、作業場兼住宅S3	(都)	
前面道路の状況	北東12m国道	(70,200)	
供給施設の状況	水道		
周辺の土地の利用の現況	店舗、事務所等が見られる国道沿いの商業地域の現況		

バス停中学校通に近接

基準地番号	室戸(県)5-2	1㎡当たりの価格	
所在及び地番	室戸市羽根町字露ノ窪 乙1271番1	元年 14,100円 30年 14,300円 29年 14,500円	
住居表示		28年 14,700円	
地積	343㎡	27年 15,000円	
形状	台形1:2.5	都市計画法その他 法令の制限で主要 なもの	
利用の現況	医院兼住宅RC2		
前面道路の状況	北東9m国道	「都計外」	
供給施設の状況	水道		
周辺の土地の利用の現況	店舗、営業所及び住宅が混在する国道沿いの商業地域		羽根病院前バス停まで約190m

基準地番号	安芸(県)-1	1㎡当たりの価格	
所在及び地番	安芸市矢ノ丸3丁目 922番	元年 48,200円 30年 48,400円 29年 48,600円	
住居表示	矢ノ丸3-9-14	28年 48,800円	
地積	127㎡	27年 49,200円	
形状	1:1.5	都市計画法その他 法令の制限で主要 なもの	
利用の現況	住宅S3		
前面道路の状況	北6m市道	(都) (70,400)	
供給施設の状況	水道、下水		
周辺の土地の利用の現況	中規模一般住宅が多い区画整然とした住宅地域		土佐くろしお鉄道安芸駅の南東方約390m 川向バス停まで約270m

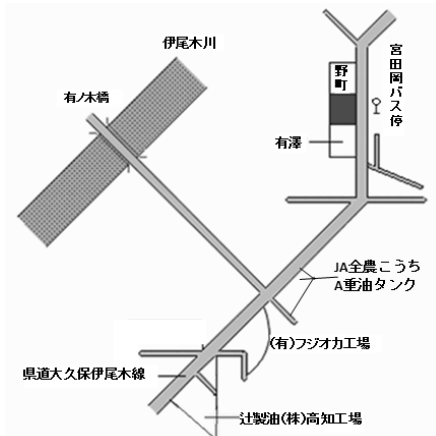
基準地番号	安芸(県)-2	1㎡当たりの価格	
所在及び地番	安芸市宝永町472番6外	元年 34,500円 30年 34,700円 29年 35,000円	
住居表示		28年 35,500円	
地積	170㎡	27年 36,000円	
形状	1:1.2	都市計画法その他 法令の制限で主要 なもの	
利用の現況	住宅W1		
前面道路の状況	南4.5m市道	(都) (60,200)	
供給施設の状況	水道、下水		
周辺の土地の利用の現況	一般住宅のほかにマンション等が見られる住宅地域		土佐くろしお鉄道安芸駅の西方約870m 安芸病院前バス停まで約220m

基準地番号	安芸(県) - 3	1㎡当たりの価格	
所在及び地番	安芸市井ノ口字ハンダ 甲2番17	元年	21,800円
		30年	21,900円
		29年	22,000円
住居表示		28年	22,300円
地積	186㎡	27年	23,000円
形状	1:1.5	都市計画法その他 法令の制限で主要 なもの	
利用の現況	住宅LS1		
前面道路の状況	南4m市道	「都計外」	
供給施設の状況	水道		
周辺の土地の利用の現況	中規模一般住宅が多い閑静な住宅地域		



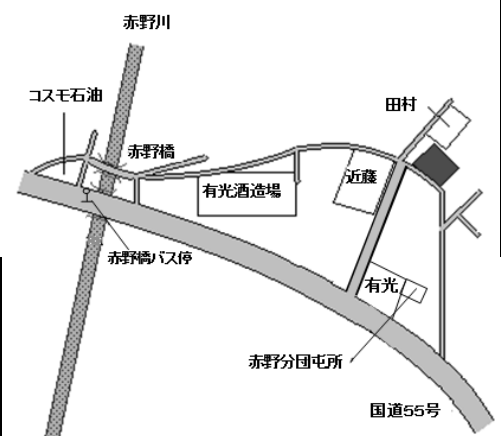
土佐くろしお鉄道安芸駅の北西方約1.8km  
黒鳥バス停まで約400m

基準地番号	安芸(県) - 4	1㎡当たりの価格	
所在及び地番	安芸市伊尾木字橋ケ本 1894番3	元年	14,500円
		30年	14,500円
		29年	14,500円
住居表示		28年	14,500円
地積	193㎡	27年	14,500円
形状	1.2:1	都市計画法その他 法令の制限で主要 なもの	
利用の現況	住宅W2		
前面道路の状況	東7m県道	「都計外」	
供給施設の状況	水道		
周辺の土地の利用の現況	農家住宅及び一般住宅が散在する県道沿いの住宅地域		



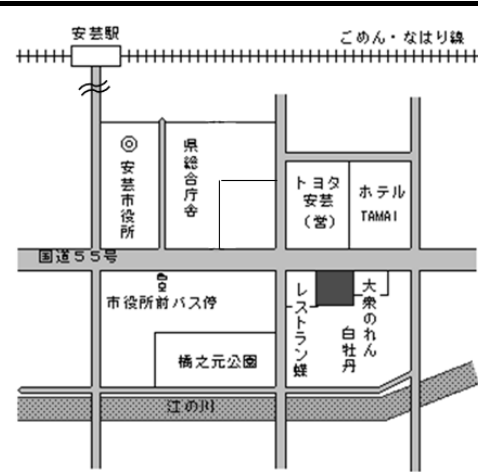
土佐くろしお鉄道伊尾木駅の  
北東方約1.4km  
宮田岡バス停に近接

基準地番号	安芸(県) - 5	1㎡当たりの価格	
所在及び地番	安芸市赤野字妙楽 甲185番5	元年	18,100円
		30年	18,200円
		29年	18,300円
住居表示		28年	18,400円
地積	132㎡	27年	18,500円
形状	台形2:1	都市計画法その他 法令の制限で主要 なもの	
利用の現況	住宅W1		
前面道路の状況	南西5.5m市道	「都計外」	
供給施設の状況	水道、下水		
周辺の土地の利用の現況	一般住宅が多い国道背後の既成住宅地域		



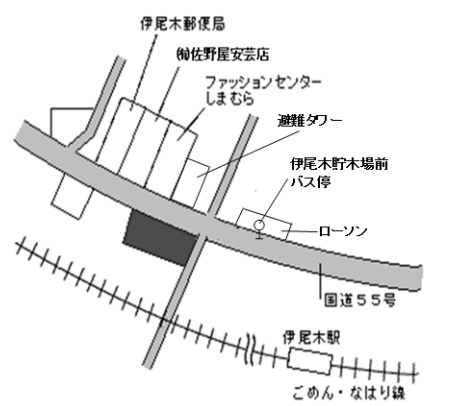
土佐くろしお鉄道赤野駅の東方約1km  
赤野橋バス停まで約400m

基準地番号	安芸(県)5-1	1㎡当たりの価格	
所在及び地番	安芸市矢ノ丸1丁目 704番	元年	59,700円
		30年	60,300円
		29年	60,900円
住居表示	矢ノ丸1-7-3	28年	61,500円
地積	144㎡	27年	62,500円
形状	1:1	都市計画法その他 法令の制限で主要 なもの	
利用の現況	店舗兼住宅W2		
前面道路の状況	北15m国道	(都)	
供給施設の状況	水道、下水	(70,400)	
周辺の土地の利用 の現況	店舗、事務所、公共機関等が建ち並ぶ国道沿いの 中心的商業地域		



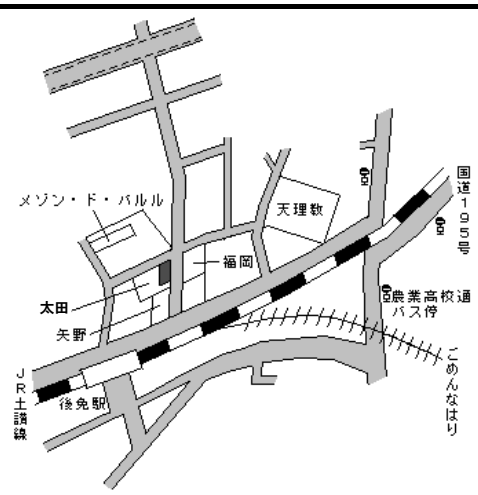
土佐くろしお鉄道安芸駅の南東方約450m  
市役所前バス停まで約90m

基準地番号	安芸(県)5-2	1㎡当たりの価格	
所在及び地番	安芸市伊尾木字鰯地東 492番15外	元年	30,800円
		30年	31,000円
		29年	31,200円
住居表示		28年	31,400円
地積	897㎡	27年	31,700円
形状	台形2.5:1	都市計画法その他 法令の制限で主要 なもの	
利用の現況	店舗兼工場S2		
前面道路の状況	北東20m国道、南東側道	「都計外」	
供給施設の状況	水道		
周辺の土地の利用 の現況	小売店舗を中心とする国道沿いの路線商業地域		

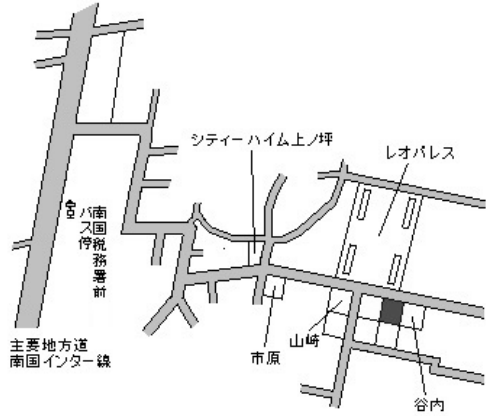


土佐くろしお鉄道伊尾木駅の北西方約550m  
伊尾木貯木場前バス停に近接


基準地番号	南国(県)-1	1㎡当たりの価格	
所在及び地番	南国市東山町1丁目 1483番3	元年	45,200円
		30年	45,600円
		29年	46,000円
住居表示	東山町1-3-8	28年	46,200円
地積	132㎡	27年	46,500円
形状	台形2:1	都市計画法その他 法令の制限で主要 なもの	
利用の現況	住宅LS2		
前面道路の状況	東4.5m市道、北側道	1住居	
供給施設の状況	水道	(60,200)	
周辺の土地の利用 の現況	一般住宅、アパート等が混在する住宅地域		



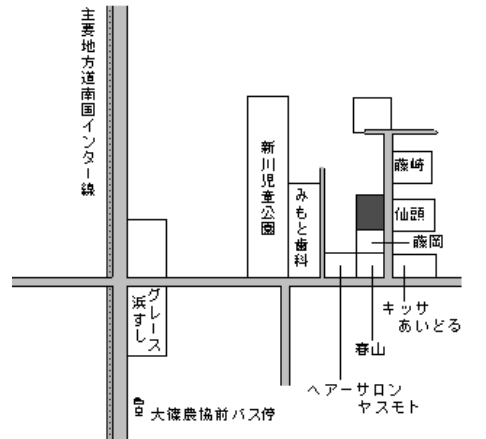
JR後免駅の北東方約200m  
農業高校通バス停まで約270m

基準地番号	南国(県) - 2	1㎡当たりの価格	
所在及び地番	南国市大桶字榎田 甲1100番4	元年 64,000円 30年 63,000円 29年 61,500円	
住居表示		28年 61,500円	
地積	181㎡	27年 61,500円	
形状	1:1	都市計画法その他 法令の制限で主要 なもの	
利用の現況	住宅W2		
前面道路の状況	北4.3m市道	1低専	
供給施設の状況	水道、下水	(50,80)	
周辺の土地の利用の現況	中規模一般住宅が見られる住宅地域		

土佐くろしお鉄道後免町駅の南方約710m  
南国税務署前バス停まで約630m

基準地番号	◆南国(県) - 3	1㎡当たりの価格	
所在及び地番	南国市西野田町1丁目 24番64	元年 68,000円 30年 68,000円 29年 68,000円	
住居表示	西野田町1-5-12	28年 68,000円	
地積	158㎡	27年 68,000円	
形状	1:1	都市計画法その他 法令の制限で主要 なもの	
利用の現況	住宅LS2		
前面道路の状況	南4.5m市道	1住居	
供給施設の状況	水道、下水	(60,200)	
周辺の土地の利用の現況	中規模一般住宅が多い区画整然とした住宅地域		

土佐くろしお鉄道後免町駅の北西方約490m  
後免東町バス停まで約330m

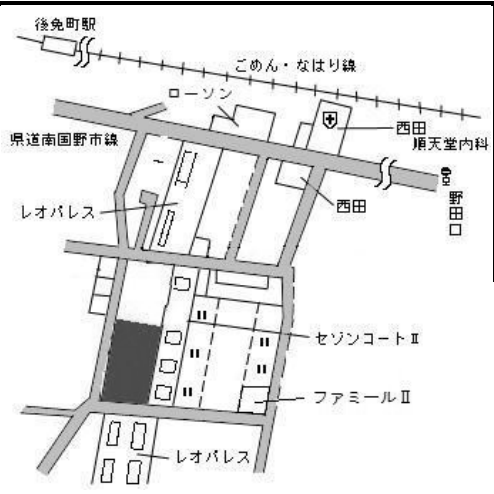
基準地番号	南国(県) - 4	1㎡当たりの価格	
所在及び地番	南国市大桶字永道 甲1519番13外	元年 75,000円 30年 75,000円 29年 75,000円	
住居表示		28年 75,500円	
地積	112㎡	27年 75,500円	
形状	1:1.5	都市計画法その他 法令の制限で主要 なもの	
利用の現況	住宅W2		
前面道路の状況	東5.3m道路	1中専	
供給施設の状況	水道、下水	(60,200)	
周辺の土地の利用の現況	小規模一般住宅が多い住宅地域		

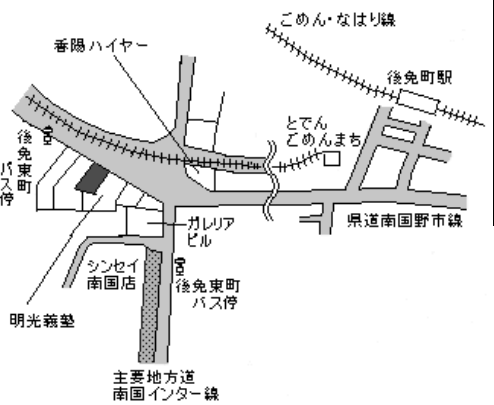
土佐くろしお鉄道後免町駅の  
南西方約1.1km  
大篠農協前バス停まで約250m

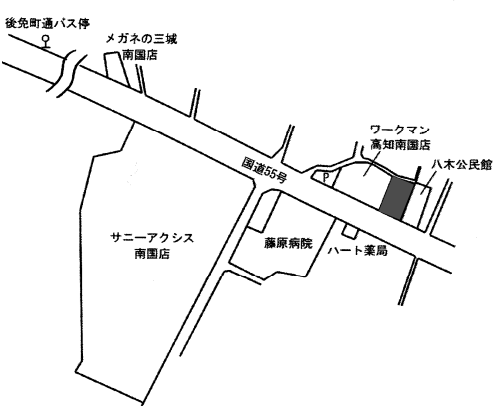
基準地番号	南国(県) - 5	1㎡当たりの価格	
所在及び地番	南国市浜改田字中之町 256番2	元年 15,100円 30年 15,400円 29年 15,700円	
住居表示		28年 16,000円	
地積	241㎡	27年 16,300円	
形状	1:1.5	都市計画法その他 法令の制限で主要なもの	
利用の現況	住宅W2		
前面道路の状況	南4m市道	調区	土佐くろしお鉄道後免町駅の南方約5.8km 中の丁バス停まで約50m
供給施設の状況	水道、下水	(70,200)	
周辺の土地の利用の現況	一般住宅及び農家住宅が混在する住宅地域		

基準地番号	南国(県) - 6	1㎡当たりの価格	
所在及び地番	南国市立田字鏡田 847番1	元年 30,300円 30年 30,500円 29年 30,700円	
住居表示		28年 30,900円	
地積	297㎡	27年 31,200円	
形状	1:1	都市計画法その他 法令の制限で主要なもの	
利用の現況	住宅W2		
前面道路の状況	南4m市道	調区	土佐くろしお鉄道立田駅の南方約310m 立田山田通バス停まで約190m
供給施設の状況	水道	(70,200)	
周辺の土地の利用の現況	一般住宅及び農家住宅が混在する住宅地域		

基準地番号	南国(県) - 7	1㎡当たりの価格	
所在及び地番	南国市岡豊町小籠字西土居 526番3外	元年 36,600円 30年 36,600円 29年 36,800円	
住居表示		28年 37,100円	
地積	282㎡	27年 37,500円	
形状	1:2	都市計画法その他 法令の制限で主要なもの	
利用の現況	住宅W2		
前面道路の状況	東4m市道	調区	JR後免駅の北西方約2km 南国自動車学校前バス停まで約900m
供給施設の状況	水道	(60,200)	
周辺の土地の利用の現況	一般住宅、農家住宅等が散在する住宅地域		

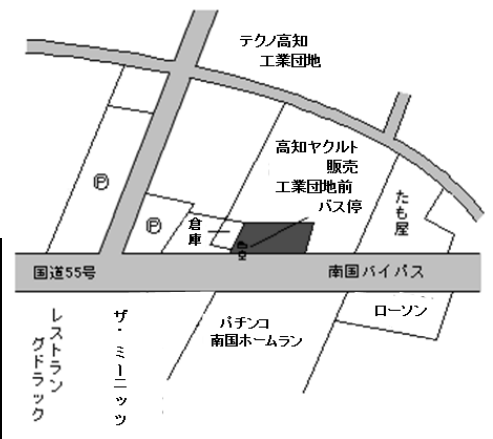
基準地番号	南国(県)3-1	1㎡当たりの価格	
所在及び地番	南国市大桶字城陸 甲1163番1	元年 29,600円 30年 29,400円 29年 29,300円	
住居表示		28年 29,300円	
地積	2,104㎡	27年 29,300円	
形状	1:1.2	都市計画法その他 法令の制限で主要 なもの	
利用の現況	畑		
前面道路の状況	南4m市道、西側道	1低専 (50,80)	
供給施設の状況	水道、下水		
周辺の土地の利用の現況	周辺の宅地化が進んでいる熟成度の高い地域		土佐くろしお鉄道後免町駅の南東方約540m 野田口バス停まで約490m

基準地番号	南国(県)5-1	1㎡当たりの価格	
所在及び地番	南国市大桶字野岸 甲1705番7外	元年 82,000円 30年 82,500円 29年 83,000円	
住居表示		28年 83,700円	
地積	191㎡	27年 84,500円	
形状	ほぼ台形1:2	都市計画法その他 法令の制限で主要 なもの	
利用の現況	店舗兼住宅S3		
前面道路の状況	北東20m県道	近商 (80,300)	
供給施設の状況	水道		
周辺の土地の利用の現況	飲食店、小売店舗等が多い市街中心部の商業地域		土佐くろしお鉄道後免町駅の西方約450m 後免東町バス停近接

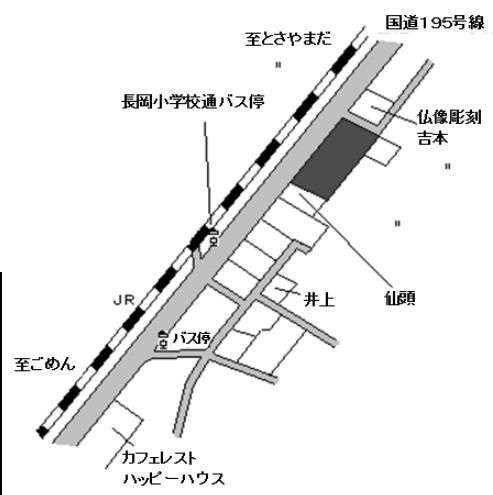
基準地番号	◆南国(県)5-2	1㎡当たりの価格	
所在及び地番	南国市大桶字ハエノ後 乙988番	元年 84,500円 30年 84,500円 29年 84,900円	
住居表示		28年 85,700円	
地積	440㎡	27年 86,500円	
形状	台形1:1.2	都市計画法その他 法令の制限で主要 なもの	
利用の現況	店舗LS1		
前面道路の状況	南21m国道、背面道	近商 (80,200)	
供給施設の状況	水道、下水		
周辺の土地の利用の現況	小売店舗、スーパー等が建ち並ぶ路線商業地域		土佐くろしお鉄道後免町駅の南方約1.5km 後免町通バス停まで約360m



基準地番号	南国(県)5-3	1㎡当たりの価格	
所在及び地番	南国市明見字仁王門 931番1	元年	93,000円
		30年	93,000円
		29年	93,800円
住居表示		28年	94,600円
地積	715㎡	27年	95,500円
形状	2.5:1	都市計画法その他 法令の制限で主要 なもの	
利用の現況	店舗S2		
前面道路の状況	南21m国道、西側道	準工	
供給施設の状況	水道	(60,200)	
周辺の土地の利用 の現況	各種の店舗が建ち並ぶ国道沿いの路線商業地域		JR後免駅の南西方約2.5km 工業団地前バス停に近接



基準地番号	南国(県)5-4	1㎡当たりの価格	
所在及び地番	南国市東崎字前萩野田 706番1外	元年	41,400円
		30年	41,500円
		29年	41,900円
住居表示		28年	42,400円
地積	388㎡	27年	43,000円
形状	台形2:1	都市計画法その他 法令の制限で主要 なもの	
利用の現況	店舗兼住宅S3		
前面道路の状況	北西7.5m国道、北東側道	調区	
供給施設の状況	水道	(60,200)	
周辺の土地の利用 の現況	店舗等が見られる国道沿いの商業地域		JR土佐長岡駅の南西方約800m 長岡小学校通バス停まで約70m



基準地番号	土佐(県)-1	1㎡当たりの価格	
所在及び地番	土佐市高岡町字榎木畑 乙3496番8外	元年	49,000円
		30年	49,100円
		29年	49,200円
住居表示		28年	49,700円
地積	165㎡	27年	50,500円
形状	1:1	都市計画法その他 法令の制限で主要 なもの	
利用の現況	住宅W2		
前面道路の状況	東4m市道	(都)	
供給施設の状況	水道	(60,200)	
周辺の土地の利用 の現況	中規模一般住宅が多い住宅地域		高岡小学校前バス停まで約130m



基準地番号	土佐(県) - 2	1㎡当たりの価格	
所在及び地番	土佐市宇佐町宇佐字北中町 1816番2	元年	25,700円
		30年	26,300円
		29年	27,000円
住居表示		28年	27,800円
地積	165㎡	27年	28,500円
形状	1:1	都市計画法その他 法令の制限で主要 なもの	
利用の現況	住宅RC2		
前面道路の状況	南東4m市道	(都)	
供給施設の状況	水道	(70、200)	
周辺の土地の利用の現況	中規模一般住宅が多い既成住宅地域		

信用組合前バス停まで約140m

基準地番号	土佐(県) - 3	1㎡当たりの価格	
所在及び地番	土佐市高岡町字船越 乙790番81	元年	32,500円
		30年	32,800円
		29年	33,200円
住居表示		28年	33,500円
地積	200㎡	27年	33,800円
形状	1:1.5	都市計画法その他 法令の制限で主要 なもの	
利用の現況	住宅W2		
前面道路の状況	南5.8m市道	(都)	
供給施設の状況	水道	(60、200)	
周辺の土地の利用の現況	中規模一般住宅が多い区画整然とした住宅地域		

高岡営業所バス停まで約320m

基準地番号	土佐(県) - 4	1㎡当たりの価格	
所在及び地番	土佐市新居字十僧 649番1	元年	15,300円
		30年	15,600円
		29年	16,000円
住居表示		28年	16,500円
地積	143㎡	27年	17,000円
形状	1:2	都市計画法その他 法令の制限で主要 なもの	
利用の現況	住宅S2		
前面道路の状況	南東3.5m市道	(都)	
供給施設の状況	水道	(60、200)	
周辺の土地の利用の現況	中規模一般住宅が多い既成住宅地域		

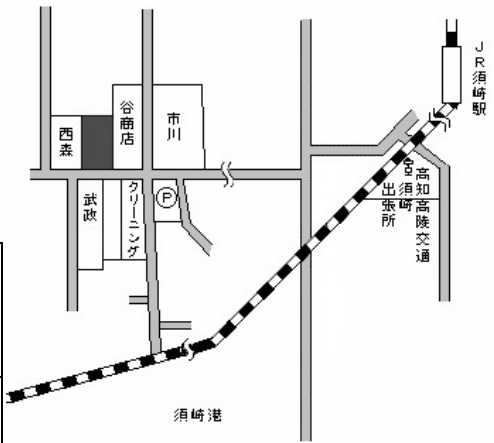
新居立石バス停まで約90m

基準地番号	土佐(県) - 5	1㎡当たりの価格	<p>大綱橋バス停まで約500m</p>
所在及び地番	土佐市高岡町字東川原丙 411番3外	元年 29,000円 30年 29,100円 29年 29,200円	
住居表示		28年 29,300円	
地積	296㎡	27年 29,500円	
形状	1.2:1	都市計画法その他 法令の制限で主要 なもの	
利用の現況	住宅W2	(都)	
前面道路の状況	西2.5m市道	(60,200)	
供給施設の状況	水道		
周辺の土地の利用の現況	農地の中に農家住宅及び一般住宅が混在する住宅 地域		

基準地番号	土佐(県) 5 - 1	1㎡当たりの価格	<p>土佐市役所前バス停に近接</p>
所在及び地番	土佐市高岡町字西隅ヶ内 甲2004番14	元年 63,000円 30年 64,000円 29年 65,500円	
住居表示		28年 67,500円	
地積	365㎡	27年 69,500円	
形状	1.2:1	都市計画法その他 法令の制限で主要 なもの	
利用の現況	店舗RC2	(都)	
前面道路の状況	北15m県道	(70,300)	
供給施設の状況	水道		
周辺の土地の利用の現況	店舗、事務所、市役所等が見られる県道沿いの商 業地域		

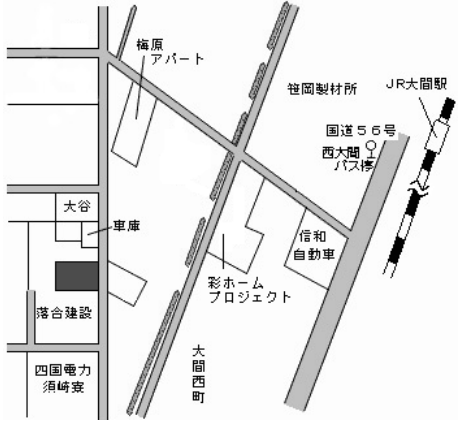
基準地番号	土佐(県) 5 - 2	1㎡当たりの価格	<p>鳴川通バス停まで約180m</p>
所在及び地番	土佐市蓮池字西ノ麓 1215番1	元年 51,600円 30年 52,500円 29年 53,500円	
住居表示		28年 54,500円	
地積	235㎡	27年 55,500円	
形状	1:1.5	都市計画法その他 法令の制限で主要 なもの	
利用の現況	店舗兼共同住宅S4	(都)	
前面道路の状況	北11m国道	(60,200)	
供給施設の状況	水道		
周辺の土地の利用の現況	店舗、事務所等が見られる国道沿いの商業地域		

基準地番号	須崎(県) - 1	1㎡当たりの価格	
所在及び地番	須崎市浜町2丁目 238番	元年	31,400円
		30年	32,100円
		29年	32,800円
住居表示	浜町2-7-16	28年	33,500円
地積	135㎡	27年	34,200円
形状	1:2.5	都市計画法その他 法令の制限で主要な もの	
利用の現況	住宅W2		
前面道路の状況	南6.2m市道	(都)	
供給施設の状況	水道	(70、200)	
周辺の土地の利用の現況	中小規模一般住宅が多い既成住宅地域		



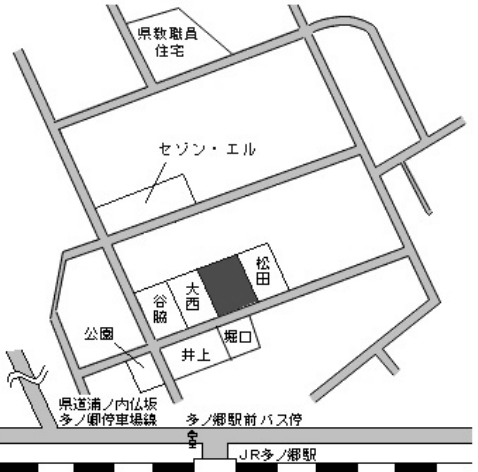
J R 須崎駅の南西方向約 680m  
高知高陵交通須崎出張所バス停まで約 290m

基準地番号	須崎(県) - 2	1㎡当たりの価格	
所在及び地番	須崎市山手町213番	元年	30,900円
		30年	31,400円
		29年	31,900円
住居表示	山手町13-30	28年	32,500円
地積	145㎡	27年	33,200円
形状	1:1.5	都市計画法その他 法令の制限で主要な もの	
利用の現況	住宅W2		
前面道路の状況	東4.3m市道	(都)	
供給施設の状況	水道、下水	(60、200)	
周辺の土地の利用の現況	中小規模一般住宅が多い住宅地域		

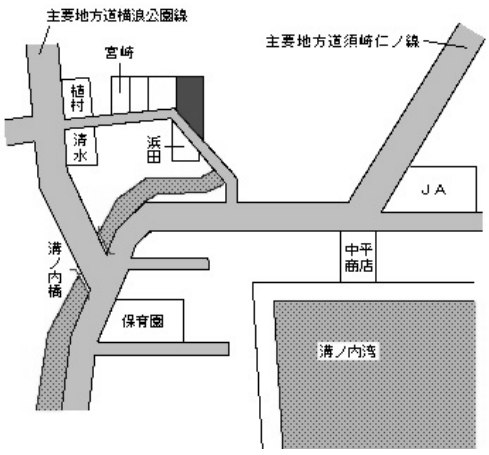


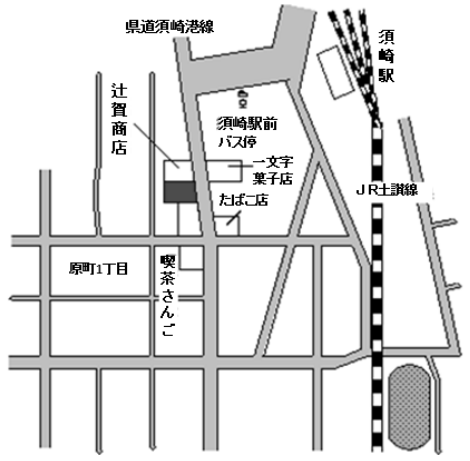
J R 大間駅の南西方向約 650m  
西大間バス停まで約 350m

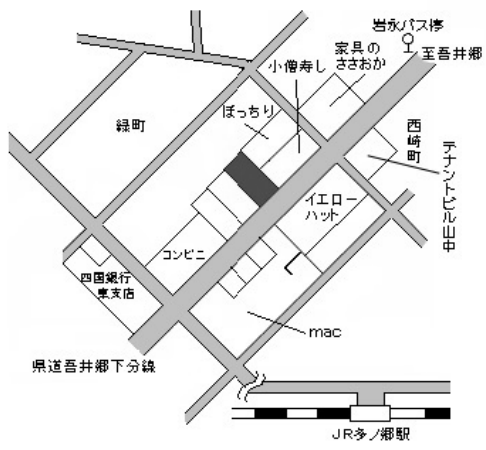
基準地番号	須崎(県) - 3	1㎡当たりの価格	
所在及び地番	須崎市妙見町745番外	元年	44,800円
		30年	44,800円
		29年	44,800円
住居表示	妙見町7-27	28年	44,800円
地積	233㎡	27年	44,800円
形状	1:2	都市計画法その他 法令の制限で主要な もの	
利用の現況	住宅W2		
前面道路の状況	南東6m市道	(都)	
供給施設の状況	水道	(70、200)	
周辺の土地の利用の現況	一般住宅等が多い区画整然とした高台の住宅地域		

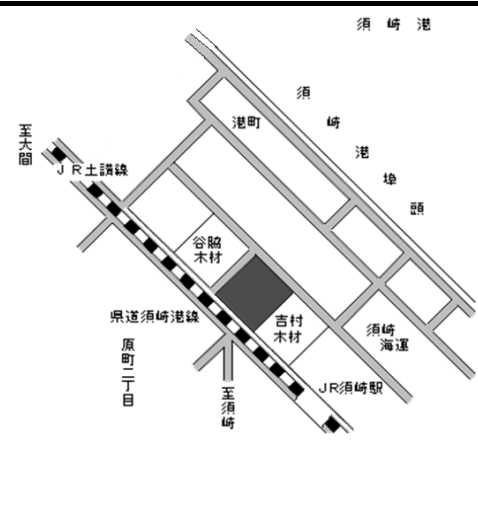


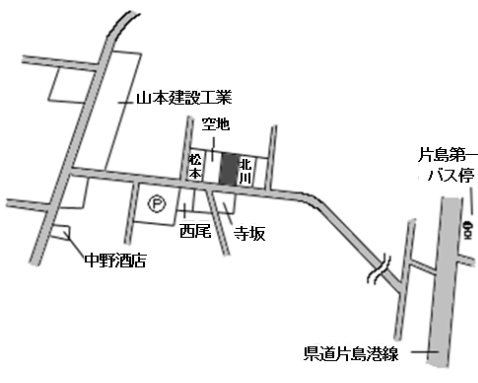
J R 多ノ郷駅の北東方向約 230m  
多ノ郷駅前バス停まで約 230m

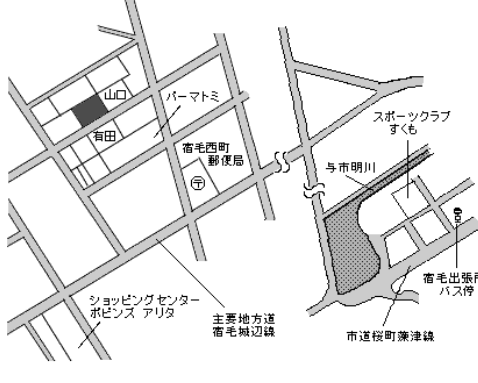
基準地番号	須崎(県) - 4	1㎡当たりの価格	
所在及び地番	須崎市浦ノ内東分字 シイノキワダ140番1	元年 11,400円 30年 11,600円 29年 11,800円	
住居表示		28年 12,000円	
地積	200㎡	27年 12,200円	
形状	1.5:1	都市計画法その他 法令の制限で主要 なもの	
利用の現況	住宅W2		
前面道路の状況	南4m県道	「都計外」	
供給施設の状況	水道		
周辺の土地の利用の現況	一般住宅等が多い旧来からの既成住宅地域		

基準地番号	須崎(県) 5 - 1	1㎡当たりの価格	
所在及び地番	須崎市原町1丁目 199番外	元年 37,800円 30年 38,900円 29年 40,000円	
住居表示	原町1-5-25	28年 41,200円	
地積	146㎡	27年 42,500円	
形状	1:2	都市計画法その他 法令の制限で主要 なもの	
利用の現況	店舗、倉庫、住宅W2		
前面道路の状況	東7.8m県道	(都)	
供給施設の状況	水道	(70,200)	
周辺の土地の利用の現況	店舗兼住宅等が多い、駅に近い県道沿いの商業地域		

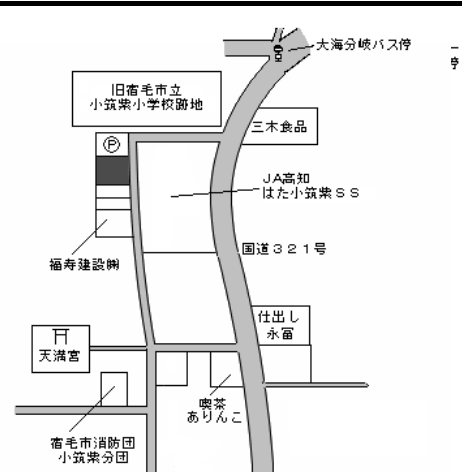
基準地番号	須崎(県) 5 - 2	1㎡当たりの価格	
所在及び地番	須崎市緑町132番	元年 49,900円 30年 50,700円 29年 51,600円	
住居表示	緑町9-27	28年 52,500円	
地積	497㎡	27年 53,500円	
形状	1:2.5	都市計画法その他 法令の制限で主要 なもの	
利用の現況	事務所RC4		
前面道路の状況	南東16m県道	(都)	
供給施設の状況	水道	(70,300)	
周辺の土地の利用の現況	量販店、各種の店舗、事務所等が建ち並ぶ県道沿いの路線商業地域		

基準地番号	須崎(県) 9-1	1㎡当たりの価格		 <p>J R須崎駅の北東方約 700m</p>
所在及び地番	須崎市港町85番4	元年	6,900円	
		30年	6,950円	
		29年	7,000円	
住居表示		28年	7,050円	
地積	3,017㎡	27年	7,100円	
形状	1:2	都市計画法その他法令の制限で主要なもの		
利用の現況	工場S1	(都)		
前面道路の状況	北東7.2m道路、北西側道	(60,200)		
供給施設の状況	水道			
周辺の土地の利用の現況	製材工場が多い区画整然とした臨海工業地域の現況			

基準地番号	宿毛(県) - 1	1㎡当たりの価格		 <p>土佐くろしお鉄道宿毛駅の南西方約 1.9km 片島第一バス停まで約 460m</p>
所在及び地番	宿毛市片島730番	元年	13,700円	
		30年	14,000円	
		29年	14,300円	
住居表示	片島13-34	28年	14,600円	
地積	205㎡	27年	14,900円	
形状	1:2	都市計画法その他法令の制限で主要なもの		
利用の現況	住宅W2	(都) 1住居		
前面道路の状況	南4.3m市道	(60,200)		
供給施設の状況	水道			
周辺の土地の利用の現況	中規模一般住宅の中に公営住宅等が混在する住宅地域			

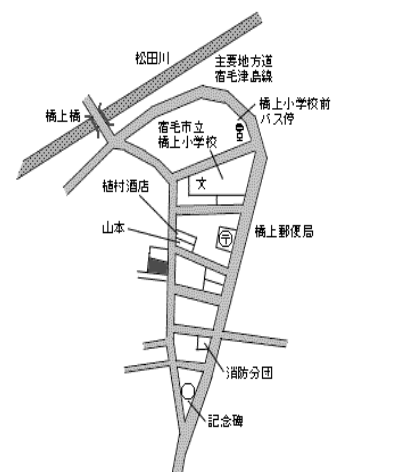
基準地番号	宿毛(県) - 2	1㎡当たりの価格		 <p>土佐くろしお鉄道宿毛駅の南西方約 2.8km 宿毛出張所バス停まで約 1.9km</p>
所在及び地番	宿毛市西町1丁目 234番95	元年	19,300円	
		30年	19,600円	
		29年	19,900円	
住居表示	西町1-14-7	28年	20,200円	
地積	241㎡	27年	20,500円	
形状	1:1	都市計画法その他法令の制限で主要なもの		
利用の現況	住宅W1	(都) 1住居		
前面道路の状況	南東6m市道	(60,200)		
供給施設の状況	水道			
周辺の土地の利用の現況	一般住宅等が多い区画整然とした住宅地域の現況			

基準地番号	宿毛(県) - 3	1㎡当たりの価格	
所在及び地番	宿毛市小筑紫町小筑紫 字北ヲリツキ104番18	元年	10,400円
		30年	10,600円
		29年	10,800円
住居表示		28年	11,000円
地積	110㎡	27年	11,200円
形状	1:2	都市計画法その他 法令の制限で主要 なもの	
利用の現況	住宅W2		
前面道路の状況	東3m市道	「都計外」	
供給施設の状況	水道		
周辺の土地の利用の現況	中規模一般住宅が多い臨海部の住宅地域		



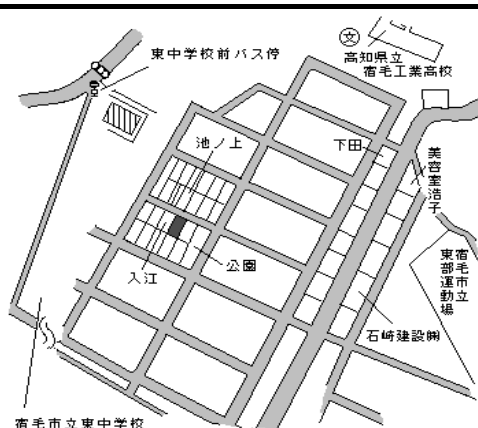
土佐くろしお鉄道宿毛駅の南方約6.5km  
大海分岐バス停まで約120m

基準地番号	宿毛(県) - 4	1㎡当たりの価格	
所在及び地番	宿毛市橋上町橋上字岡添 1274番	元年	5,450円
		30年	5,500円
		29年	5,550円
住居表示		28年	5,600円
地積	347㎡	27年	5,650円
形状	1:1	都市計画法その他 法令の制限で主要 なもの	
利用の現況	住宅W2		
前面道路の状況	東4m市道、南側道	「都計外」	
供給施設の状況	水道		
周辺の土地の利用の現況	農家住宅の中に一般住宅が混在する住宅地域		



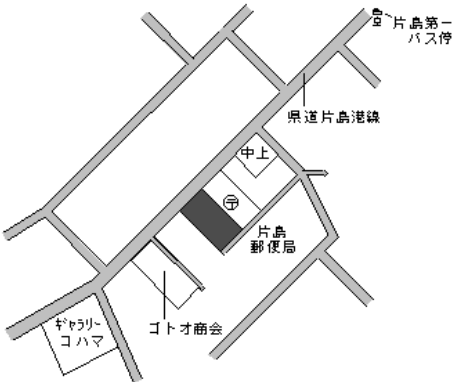
土佐くろしお鉄道平田駅の北西方約5.5km  
橋上小学校前バス停まで約300m

基準地番号	宿毛(県) - 5	1㎡当たりの価格	
所在及び地番	宿毛市平田町東平1丁目 2263番91	元年	24,000円
		30年	24,200円
		29年	24,400円
住居表示	平田町東平1-11-6	28年	24,600円
地積	270㎡	27年	24,800円
形状	1:1.2	都市計画法その他 法令の制限で主要 なもの	
利用の現況	住宅W2		
前面道路の状況	北東6.3m市道	(都)1中専 (60,200)	
供給施設の状況	水道		
周辺の土地の利用の現況	一般住宅等が多い区画整然とした住宅地域		



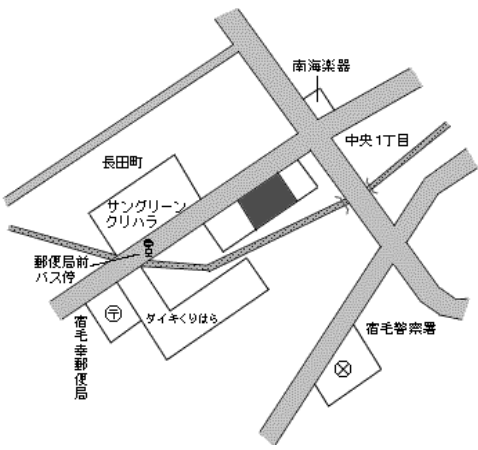
土佐くろしお鉄道工業団地駅の  
北東方約1.6km  
東中学校前バス停まで約540m

基準地番号	宿毛(県)5-1	1㎡当たりの価格	
所在及び地番	宿毛市片島71番	元年	22,900円
		30年	23,500円
		29年	24,200円
住居表示	片島1-58-1	28年	25,000円
地積	174㎡	27年	25,700円
形状	1:2.5	都市計画法その他法令の制限で主要なもの	
利用の現況	店舗兼住宅S3		
前面道路の状況	北西9m県道	(都)近商	
供給施設の状況	水道	(80,300)	
周辺の土地の利用の現況	店舗兼住宅が多い県道沿いの既成商業地域		



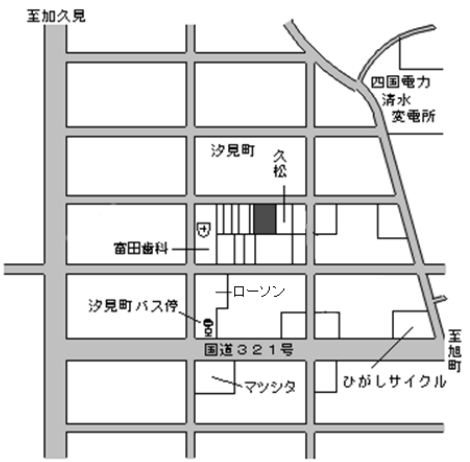
土佐くろしお鉄道宿毛駅の南西方約2km  
片島第一バス停まで約75m

基準地番号	宿毛(県)5-2	1㎡当たりの価格	
所在及び地番	宿毛市幸町3347番1	元年	44,100円
		30年	45,100円
		29年	46,100円
住居表示	幸町2-57	28年	47,300円
地積	269㎡	27年	48,500円
形状	1.5:1	都市計画法その他法令の制限で主要なもの	
利用の現況	店舗兼住宅S2		
前面道路の状況	北西16m市道	(都)近商	
供給施設の状況	水道、下水	(80,300)	
周辺の土地の利用の現況	小売店舗、スーパー等が多い路線商業地域		



土佐くろしお鉄道東宿毛駅の北西方約830m  
郵便局前バス停まで約100m

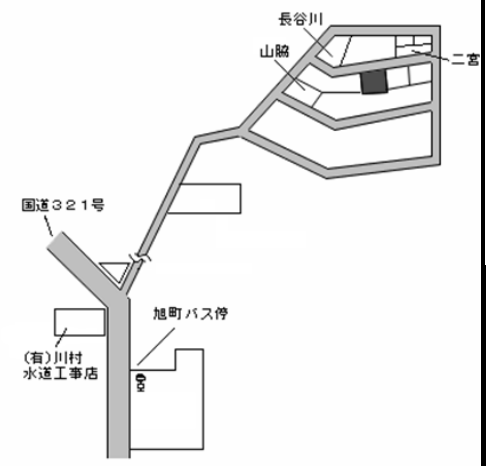
基準地番号	土佐清水(県)-1	1㎡当たりの価格	
所在及び地番	土佐清水市汐見町 461番5	元年	24,000円
		30年	24,500円
		29年	25,100円
住居表示	汐見町7-14	28年	25,800円
地積	115㎡	27年	26,600円
形状	1:1.5	都市計画法その他法令の制限で主要なもの	
利用の現況	住宅W2		
前面道路の状況	北6m市道	(都)	
供給施設の状況	水道	(70,300)	
周辺の土地の利用の現況	一般住宅、公営住宅等が多い区画整然とした住宅地域		



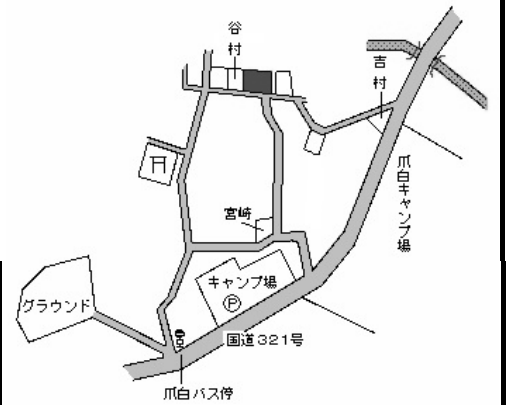
土佐くろしお鉄道中村駅の南方約32km  
汐見町バス停まで約110m



基準地番号	土佐清水（県）－ 2	1㎡当たりの価格	
所在及び地番	土佐清水市旭町 856番92	元年	15,000円
		30年	15,000円
		29年	15,000円
住居表示	旭町58-6	28年	15,000円
地積	203㎡	27年	15,000円
形状	1.2:1	都市計画法その他 法令の制限で主要 なもの	
利用の現況	住宅W2		
前面道路の状況	北東6m市道	(都)	
供給施設の状況	水道	(70、200)	
周辺の土地の利用の現況	中規模一般住宅が増えつつある高台の住宅地域		土佐くろしお鉄道中村駅の南方約31km 旭町バス停まで約500m



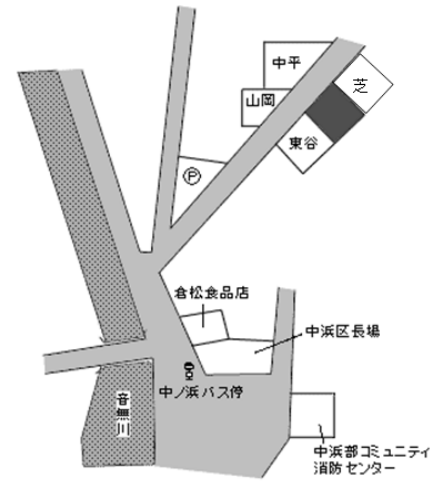
基準地番号	土佐清水（県）－ 3	1㎡当たりの価格	
所在及び地番	土佐清水市爪白字竹ノ鼻 203番1	元年	7,900円
		30年	8,000円
		29年	8,100円
住居表示		28年	8,200円
地積	428㎡	27年	8,300円
形状	台形1.2:1	都市計画法その他 法令の制限で主要 なもの	
利用の現況	住宅W1		
前面道路の状況	南4.2m市道	(都)	
供給施設の状況	水道	(60、200)	
周辺の土地の利用の現況	農家住宅及び一般住宅が混在する既成住宅地域		土佐くろしお鉄道中村駅の南西方約36km 爪白バス停まで約250m



基準地番号	土佐清水（県）－ 4	1㎡当たりの価格	
所在及び地番	土佐清水市下ノ加江字南濱 屋敷下タ小路214番12	元年	17,800円
		30年	18,000円
		29年	18,300円
住居表示		28年	18,700円
地積	109㎡	27年	19,100円
形状	1:1.5	都市計画法その他 法令の制限で主要 なもの	
利用の現況	住宅W2		
前面道路の状況	北東4.3m県道	「都計外」	
供給施設の状況	水道		
周辺の土地の利用の現況	一般住宅の中に店舗等が混在する漁港に近い既成住宅地域		土佐くろしお鉄道中村駅の南方約19km 下ノ加江下浦バス停まで約480m




基準地番号	土佐清水（県）－ 5	1㎡当たりの価格	
所在及び地番	土佐清水市中浜字谷前 264番口	元年	12,200円
		30年	12,400円
		29年	12,600円
住居表示		28年	12,900円
地積	82㎡	27年	13,200円
形状	1.5:1	都市計画法その他 法令の制限で主要 なもの	
利用の現況	住宅W2		
前面道路の状況	北西3.5m市道	(都)	
供給施設の状況	水道	(70,200)	
周辺の土地の利用の現況	小規模の漁家住宅等が建ち並ぶ漁港に近い住宅地域		



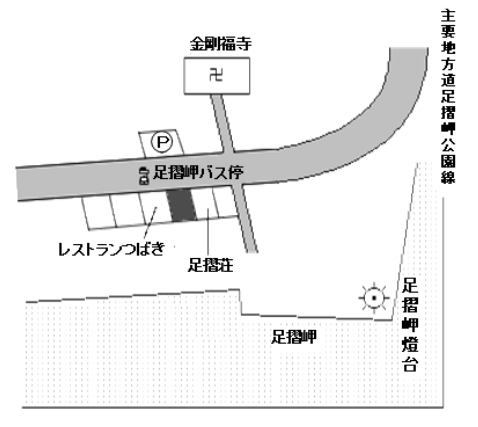
土佐くろしお鉄道中村駅の南東方約36km  
中ノ浜バス停まで約130m

基準地番号	土佐清水（県）5－ 1	1㎡当たりの価格	
所在及び地番	土佐清水市中央町 130番外	元年	29,500円
		30年	30,200円
		29年	31,000円
住居表示	中央町4－ 5	28年	32,000円
地積	144㎡	27年	33,200円
形状	1:2	都市計画法その他 法令の制限で主要 なもの	
利用の現況	店舗兼住宅W2		
前面道路の状況	北8m市道	(都)	
供給施設の状況	水道	(70,300)	
周辺の土地の利用の現況	低層の店舗併用住宅が建ち並ぶ既成商業地域		



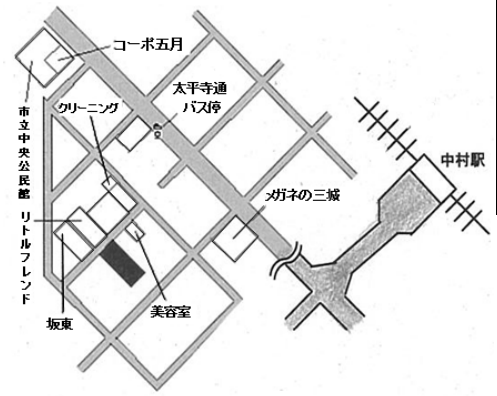
土佐くろしお鉄道中村駅の南方約31km  
清水プラザバル前バス停まで約300m

基準地番号	土佐清水（県）5－ 2	1㎡当たりの価格	
所在及び地番	土佐清水市足摺岬字足摺山 214番7	元年	16,100円
		30年	16,400円
		29年	16,700円
住居表示		28年	17,100円
地積	126㎡	27年	17,600円
形状	1:1.5	都市計画法その他 法令の制限で主要 なもの	
利用の現況	店舗兼旅館RC4F1B		
前面道路の状況	北西8m県道	(都) (70,300)	
供給施設の状況	水道	国立公・特別	
周辺の土地の利用の現況	旅館、レストラン等が多い観光地の商業地域		

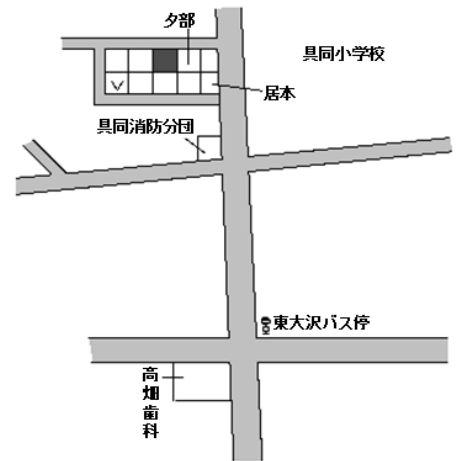


土佐くろしお鉄道中村駅の南東方約44km  
足摺岬バス停に近接

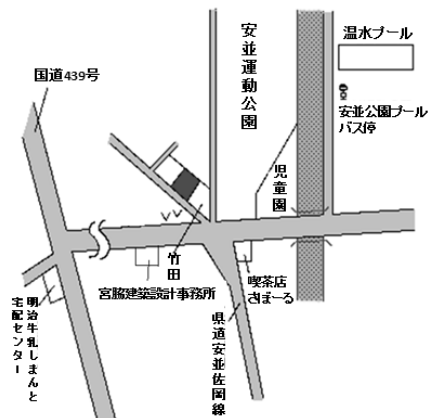
基準地番号	四万十(県) - 1	1㎡当たりの価格	
所在及び地番	四万十市右山天神町 30番1	元年	42,400円
		30年	43,000円
		29年	43,700円
住居表示	右山天神町2-7	28年	44,200円
地積	196㎡	27年	45,000円
形状	1:3.5	都市計画法その他 法令の制限で主要 なもの	
利用の現況	住宅W2		
前面道路の状況	北西6m市道	(都) 1住居	
供給施設の状況	水道、下水	(60,200)	
周辺の土地の利用 の現況	一般住宅の中に店舗が見られる区画整然とした住宅地域		土佐くろしお鉄道中村駅の北西方約450m 太平寺通バス停まで約180m

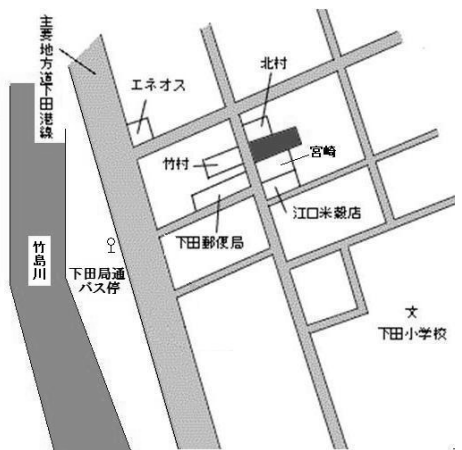


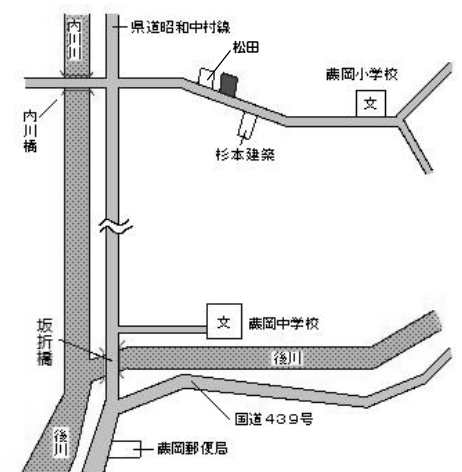
基準地番号	四万十(県) - 2	1㎡当たりの価格	
所在及び地番	四万十市具同田黒1丁目 1711番11	元年	29,200円
		30年	29,200円
		29年	29,200円
住居表示	具同田黒1-6-14	28年	29,200円
地積	195㎡	27年	29,200円
形状	1:1	都市計画法その他 法令の制限で主要 なもの	
利用の現況	住宅W2		
前面道路の状況	北4.6m市道	(都) 1中専	
供給施設の状況	水道	(60,200)	
周辺の土地の利用 の現況	中規模一般住宅が多い閑静な住宅地域		土佐くろしお鉄道具同駅の北東方約1.6km 東大沢バス停まで約200m

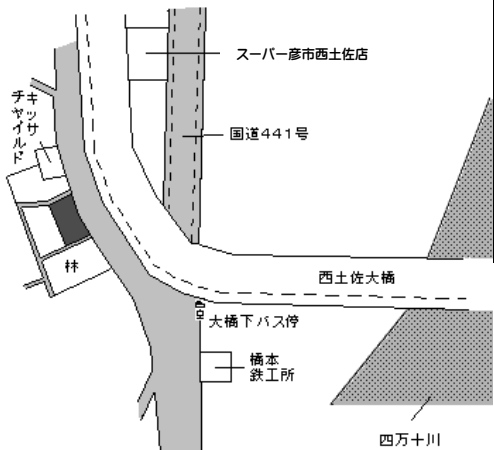


基準地番号	四万十(県) - 3	1㎡当たりの価格	
所在及び地番	四万十市安並字奥ノ前 2613番7	元年	24,600円
		30年	24,900円
		29年	25,300円
住居表示		28年	25,800円
地積	196㎡	27年	26,300円
形状	台形1:1.5	都市計画法その他 法令の制限で主要 なもの	
利用の現況	住宅W2		
前面道路の状況	南西4m市道	(都)	
供給施設の状況	水道	(60,200)	
周辺の土地の利用 の現況	中規模一般住宅が多い郊外の住宅地域		土佐くろしお鉄道中村駅の北西方約3.0km 紺屋町バス停まで約930m

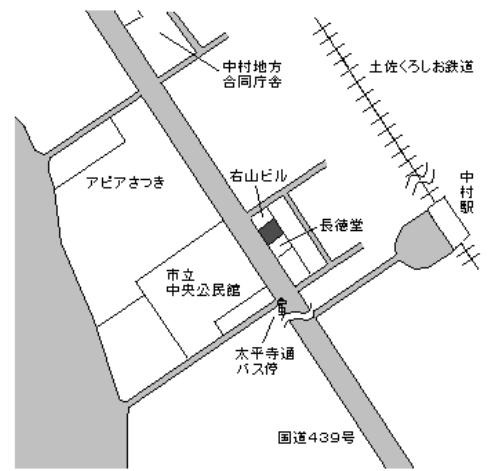


基準地番号	四万十(県) - 4	1㎡当たりの価格	
所在及び地番	四万十市下田字愛宕町 1425番	元年 11,500円 30年 11,700円 29年 12,000円	
住居表示		28年 12,300円	
地積	219㎡	27年 12,500円	
形状	1:3	都市計画法その他 法令の制限で主要 なもの	
利用の現況	住宅W2		
前面道路の状況	南西4m市道	(都)	
供給施設の状況	水道	(70,200)	
周辺の土地の利用の現況	一般住宅の中に店舗、郵便局等が混在する既成住宅地域		土佐くろしお鉄道中村駅の南東方約6.8km 下田局通バス停まで約100m

基準地番号	四万十(県) - 5	1㎡当たりの価格	
所在及び地番	四万十市蕨岡字西榎谷 乙349番1外	元年 6,940円 30年 6,960円 29年 6,980円	
住居表示		28年 7,000円	
地積	408㎡	27年 7,020円	
形状	1.2:1	都市計画法その他 法令の制限で主要 なもの	
利用の現況	住宅W1		
前面道路の状況	南西4.8m市道	「都計外」	
供給施設の状況			
周辺の土地の利用の現況	一般住宅及び農家住宅の中に小学校が見られる住宅地域		土佐くろしお鉄道中村駅の北方約9km 紺屋町バス停まで約6.4km

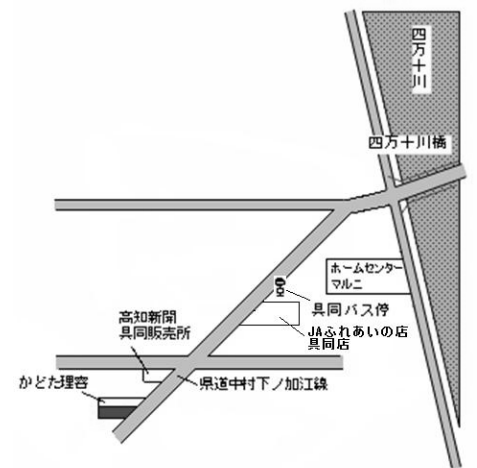
基準地番号	四万十(県) - 6	1㎡当たりの価格	
所在及び地番	四万十市西土佐江川崎字 上高2622番3外	元年 14,100円 30年 14,100円 29年 14,100円	
住居表示		28年 14,100円	
地積	229㎡	27年 14,100円	
形状	1.5:1	都市計画法その他 法令の制限で主要 なもの	
利用の現況	住宅W2		
前面道路の状況	北東6m市道、三方路	「都計外」	
供給施設の状況	水道		
周辺の土地の利用の現況	中規模一般住宅が建ち並ぶ国道背後の住宅地域		J R江川崎駅の南東方約1.3km バス路線(自由乗降)まで約30m

基準地番号	四万十(県)5-1	1㎡当たりの価格	
所在及び地番	四万十市右山五月町 139番	元年	62,600円
		30年	63,000円
		29年	63,500円
住居表示	右山五月町9-20	28年	64,000円
地積	210㎡	27年	64,500円
形状	1:1	都市計画法その他 法令の制限で主要 なもの	
利用の現況	事務所S2		
前面道路の状況	南西18m国道	(都)商業(80,400)	
供給施設の状況	水道、下水	準防	
周辺の土地の利用 の現況	量販店、事務所、小売店舗等が 建ち並ぶ国道沿いの 商業地域		



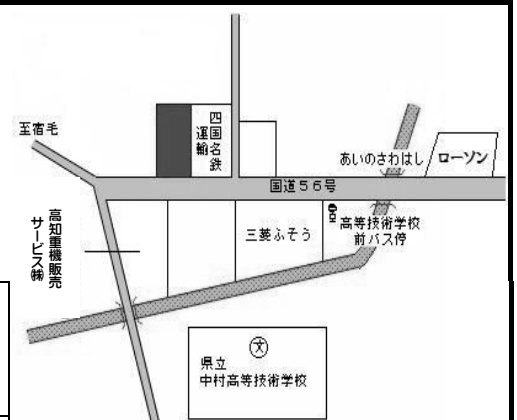
土佐くろしお鉄道中村駅の北西方約510m  
 太平寺通バス停まで約70m

基準地番号	四万十(県)5-2	1㎡当たりの価格	
所在及び地番	四万十市渡川2丁目 1123番1	元年	35,100円
		30年	35,100円
		29年	35,200円
住居表示	渡川2-7-4	28年	35,400円
地積	155㎡	27年	35,600円
形状	台形1:2	都市計画法その他 法令の制限で主要 なもの	
利用の現況	店舗兼住宅W2		
前面道路の状況	南東7.5m県道	(都)近商(80,200)	
供給施設の状況	水道	準防	
周辺の土地の利用 の現況	県道沿いに小売店舗等が 建ち並ぶ商業地域		




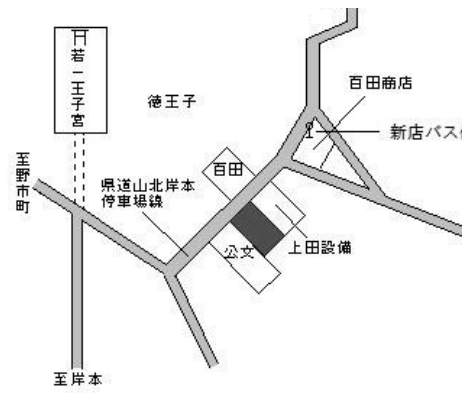
土佐くろしお鉄道具同駅の北東方約1.3km  
 具同バス停まで約100m

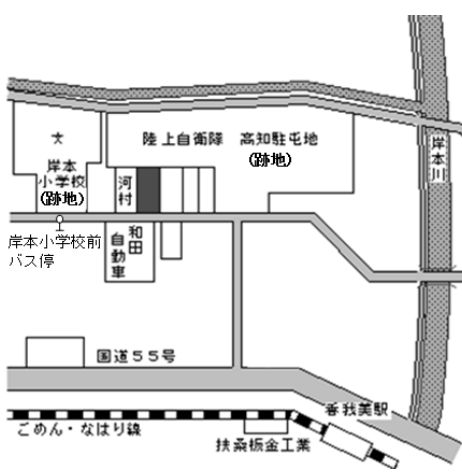
基準地番号	四万十(県)9-1	1㎡当たりの価格	
所在及び地番	四万十市具同字中ノ畝 6774番9外	元年	19,900円
		30年	20,000円
		29年	20,000円
住居表示		28年	20,000円
地積	615㎡	27年	20,000円
形状	1:3	都市計画法その他 法令の制限で主要 なもの	
利用の現況	事務所兼倉庫S2		
前面道路の状況	南9.1m国道	(都)	
供給施設の状況	水道	(60,200)	
周辺の土地の利用 の現況	工場、倉庫、営業所等が多い 国道沿いの地域		

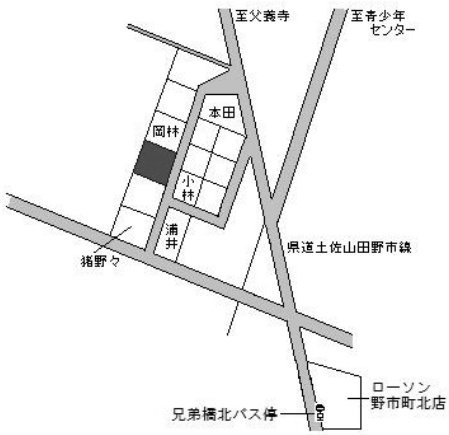


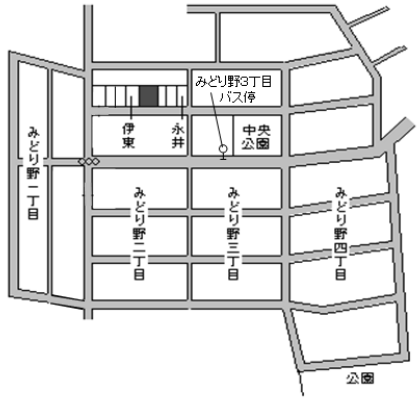
土佐くろしお鉄道具同駅の西方約1.3km  
 高等技術学校前バス停まで約160m

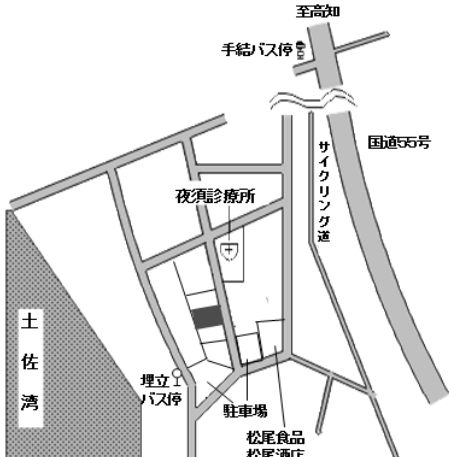
基準地番号	香南(県) - 1	1㎡当たりの価格		
所在及び地番	香南市赤岡町字西澤 1882番2	元年	23,900円	
		30年	24,200円	
		29年	24,600円	
住居表示		28年	25,000円	
地積	113㎡	27年	25,600円	
形状	台形1:2.5	都市計画法その他法令の制限で主要なもの		
利用の現況	住宅W2	「都計外」		
前面道路の状況	東4.1m市道			
供給施設の状況	水道			
周辺の土地の利用の現況	中小規模一般住宅が多い住宅地域			土佐くろしお鉄道あかおか駅の北方約880m 香南警察署前バス停まで約300m

基準地番号	香南(県) - 2	1㎡当たりの価格		
所在及び地番	香南市香我美町徳王子字 明石1648番15外	元年	23,000円	
		30年	23,200円	
		29年	23,400円	
住居表示		28年	23,600円	
地積	215㎡	27年	23,800円	
形状	1:2	都市計画法その他法令の制限で主要なもの		
利用の現況	住宅W1	(都)		
前面道路の状況	北西9.7m県道	(60,200)		
供給施設の状況	水道、下水			
周辺の土地の利用の現況	中規模一般住宅が多い県道沿いの住宅地域			土佐くろしお鉄道香我美駅の北方約2.8km 新店バス停まで約60m

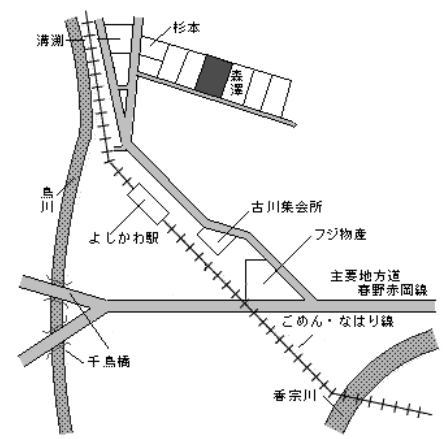
基準地番号	香南(県) - 3	1㎡当たりの価格		
所在及び地番	香南市香我美町岸本字 タノ丸475番3外	元年	23,400円	
		30年	23,800円	
		29年	24,200円	
住居表示		28年	24,600円	
地積	206㎡	27年	25,100円	
形状	1:3	都市計画法その他法令の制限で主要なもの		
利用の現況	住宅W2	(都)		
前面道路の状況	南5.6m市道	(70,200)		
供給施設の状況	水道、下水			
周辺の土地の利用の現況	中小規模一般住宅が多い住宅地域			土佐くろしお鉄道香我美駅の北西方約400m 岸本小学校前バス停まで約140m

基準地番号	香南(県) - 4	1㎡当たりの価格		
所在及び地番	香南市野市町西野字ハノ丸 204番5	元年	41,000円	
		30年	41,000円	
		29年	41,000円	
住居表示		28年	41,000円	
地積	242㎡	27年	41,000円	
形状	1:1.2	都市計画法その他 法令の制限で主要 なもの		
利用の現況	住宅S1			
前面道路の状況	南東5m道路	(都)		
供給施設の状況	水道	(60,200)		
周辺の土地の利用の現況	中規模一般住宅が多い閑静な住宅地域			土佐くろしお鉄道のいち駅の北方約1.8km 兄弟橋北バス停まで約300m

基準地番号	香南(県) - 5	1㎡当たりの価格		
所在及び地番	香南市野市町みどり野 2丁目79番	元年	42,000円	
		30年	42,500円	
		29年	43,000円	
住居表示		28年	43,500円	
地積	207㎡	27年	44,000円	
形状	1:1.2	都市計画法その他 法令の制限で主要 なもの		
利用の現況	住宅LS2			
前面道路の状況	南6m市道	(都)		
供給施設の状況	水道、下水	(50,100)		
周辺の土地の利用の現況	中規模一般住宅が多い区画整然とした住宅地域			土佐くろしお鉄道のいち駅の 北東方約2.1km みどり野三丁目バス停まで約150m

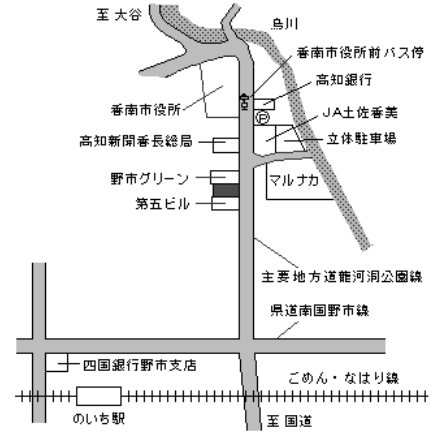
基準地番号	香南(県) - 6	1㎡当たりの価格		
所在及び地番	香南市夜須町手結字新町 298番23	元年	21,600円	
		30年	22,000円	
		29年	22,400円	
住居表示		28年	22,800円	
地積	136㎡	27年	23,200円	
形状	台形1:2	都市計画法その他 法令の制限で主要 なもの		
利用の現況	住宅W2			
前面道路の状況	東6.4m市道	(都) (70,200)		
供給施設の状況	水道、下水	県立公・普通		
周辺の土地の利用の現況	一般住宅が多い漁港に近い住宅地域			土佐くろしお鉄道夜須駅の南東方約670m 埋立バス停まで約80m

基準地番号	香南(県) - 7	1㎡当たりの価格
所在及び地番	香南市吉川町古川字古越谷 473番7	元年 11,900円 30年 12,100円 29年 12,300円 28年 12,500円 27年 12,700円
住居表示		
地積	176㎡	
形状	1:3	都市計画法その他 法令の制限で主要 なもの
利用の現況	住宅W2	
前面道路の状況	南西6.5m市道	「都計外」
供給施設の状況	水道	
周辺の土地の利用の現況	一般住宅及び農家住宅が混在する住宅地域	



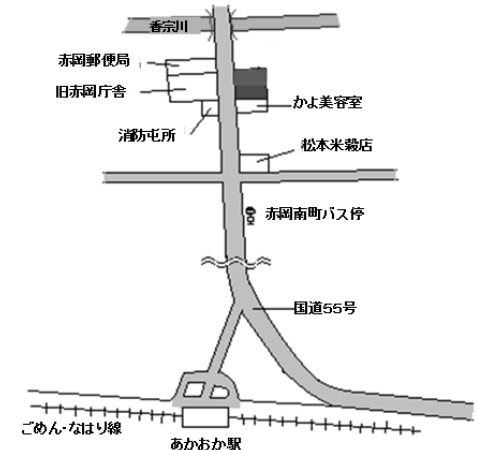
土佐くろしお鉄道よしかわ駅の北方約300m

基準地番号	香南(県) 5 - 1	1㎡当たりの価格
所在及び地番	香南市野市町西野字ヌノ丸 553番16	元年 71,300円 30年 72,200円 29年 73,200円 28年 74,200円 27年 75,200円
住居表示		
地積	101㎡	
形状	1:1.5	都市計画法その他 法令の制限で主要 なもの
利用の現況	店舗S3	
前面道路の状況	東7m県道	(都) (70,200)
供給施設の状況	水道、下水	
周辺の土地の利用の現況	店舗、事務所、銀行等が建ち並ぶ県道沿いの商業地域	



土佐くろしお鉄道のいち駅の北東方約440m  
香南市役所前バス停まで南方約100m

基準地番号	香南(県) 5 - 2	1㎡当たりの価格
所在及び地番	香南市赤岡町字横町ノ西 474番1外	元年 43,100円 30年 44,500円 29年 46,000円 28年 47,600円 27年 48,600円
住居表示		
地積	709㎡	
形状	1.5:1	都市計画法その他 法令の制限で主要 なもの
利用の現況	銀行S2	
前面道路の状況	西15m国道	「都計外」
供給施設の状況	水道	
周辺の土地の利用の現況	低層の店舗、銀行等が建ち並ぶ国道沿いの商業地域	



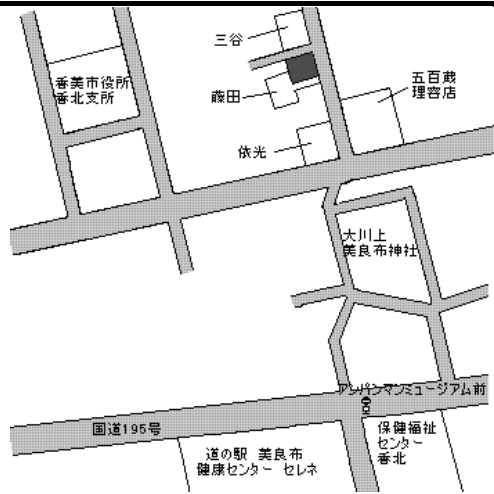
土佐くろしお鉄道あかおか駅の北方約300m  
赤岡南町バス停まで約80m

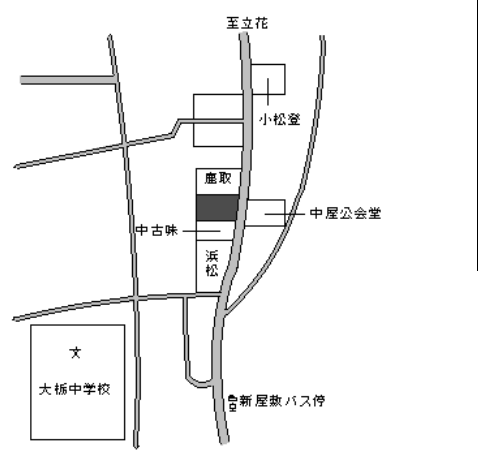


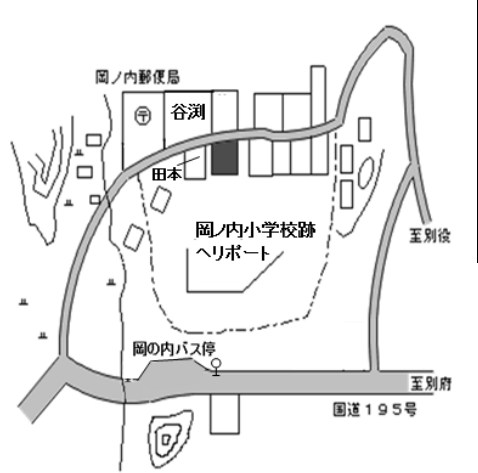
基準地番号	香南(県)9-1	1㎡当たりの価格	
所在及び地番	香南市香我美町上分字大谷1083番2外	元年 10,200円 30年 10,200円 29年 10,200円	
住居表示		28年 10,200円	
地積	3,308㎡	27年 10,200円	
形状	台形1:1	都市計画法その他法令の制限で主要なもの	
利用の現況	工場、事務所兼倉庫S2		
前面道路の状況	東8.3m市道、南側道	「都計外」	
供給施設の状況	水道		
周辺の土地の利用の現況	金属関連の中規模工場が多い内陸型の工業地域		

基準地番号	香美(県)-1	1㎡当たりの価格	
所在及び地番	香美市土佐山田町秦山町3丁目5番8	元年 61,500円 30年 61,500円	
住居表示	土佐山田町秦山町3-1-5	29年 61,500円 28年 61,500円	
地積	198㎡	27年 61,000円	
形状	1:1.5	都市計画法その他法令の制限で主要なもの	
利用の現況	住宅W2		
前面道路の状況	東4.7m私道	1低専	
供給施設の状況	水道、下水	(60,100)	
周辺の土地の利用の現況	中規模一般住宅が多い住宅地域		J R土佐山田駅の北西方約640m 西町3丁目バス停まで約540m

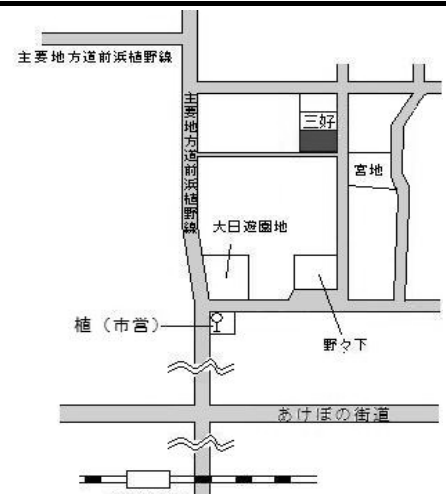
基準地番号	香美(県)-2	1㎡当たりの価格	
所在及び地番	香美市土佐山田町字長谷川丸160番9外	元年 59,900円 30年 59,600円 29年 59,300円	
住居表示		28年 59,000円	
地積	198㎡	27年 58,500円	
形状	1:1.5	都市計画法その他法令の制限で主要なもの	
利用の現況	住宅W2		
前面道路の状況	西4m私道	1低専	
供給施設の状況	水道、下水	(60,100)	
周辺の土地の利用の現況	中規模一般住宅が多い住宅地域		J R土佐山田駅の北東方約810m 山田東町バス停まで約560m

基準地番号	香美(県) - 3	1㎡当たりの価格	
所在及び地番	香美市香北町美良布 字西土居2664番	元年 16,700円 30年 16,900円 29年 17,100円	
住居表示		28年 17,300円	
地積	253㎡	27年 17,500円	
形状	1:1.2	都市計画法その他 法令の制限で主要 なもの	
利用の現況	住宅W1		
前面道路の状況	東3.7m市道、北側道	「都計外」	
供給施設の状況	水道、下水		
周辺の土地の利用の現況	農家住宅及び一般住宅が混在する住宅地域		アンパンマンミュージアム前バス停まで 約320m

基準地番号	香美(県) - 4	1㎡当たりの価格	
所在及び地番	香美市物部町大栃字神宮 2065番4外	元年 10,900円 30年 11,100円 29年 11,300円	
住居表示		28年 11,600円	
地積	195㎡	27年 11,900円	
形状	1:1.2	都市計画法その他 法令の制限で主要 なもの	
利用の現況	住宅W1		
前面道路の状況	東4.7m市道	「都計外」	
供給施設の状況	水道		
周辺の土地の利用の現況	中小規模一般住宅が多い山間の住宅地域		新屋敷バス停まで約100m

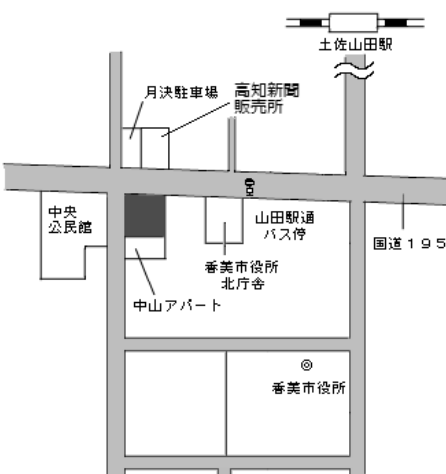
基準地番号	香美(県) - 5	1㎡当たりの価格	
所在及び地番	香美市物部町岡ノ内字 土居ノ前188番19外	元年 3,870円 30年 3,890円 29年 3,910円	
住居表示		28年 3,930円	
地積	231㎡	27年 3,950円	
形状	1:1	都市計画法その他 法令の制限で主要 なもの	
利用の現況	住宅W2		
前面道路の状況	北4.3m市道	「都計外」	
供給施設の状況	水道		
周辺の土地の利用の現況	農家住宅等の中に郵便局等が見られる山間の住宅地域		岡の内バス停まで約720m

基準地番号	香美(県) - 6	1㎡当たりの価格	
所在及び地番	香美市土佐山田町植字 ナカノアン233番	元年	17,800円
		30年	17,900円
		29年	18,000円
住居表示		28年	18,100円
地積	601㎡	27年	18,200円
形状	1:1	都市計画法その他 法令の制限で主要 なもの	
利用の現況	住宅W1		
前面道路の状況	東4m市道、南側道	調区	
供給施設の状況	水道	(70,200)	
周辺の土地の利用の現況	農家住宅及び一般住宅が多い郊外の住宅地域		




J R山田西町駅の北方約1.8km  
植バス停まで約260m

基準地番号	香美(県) 5 - 1	1㎡当たりの価格	
所在及び地番	香美市土佐山田町宝町 1丁目11番2外	元年	70,200円
		30年	70,400円
		29年	70,700円
住居表示		28年	71,000円
地積	468㎡	27年	71,300円
形状	不整形1:1.5	都市計画法その他 法令の制限で主要 なもの	
利用の現況	診療所、住宅、共同住宅S3		
前面道路の状況	北11m国道、西側道	商業	
供給施設の状況	水道、下水	(80,400)	
周辺の土地の利用の現況	低層の店舗等が建ち並ぶ国道沿いの商業地域		



J R土佐山田駅の南方約400m  
山田駅通バス停に近接

基準地番号	香美(県) 5 - 2	1㎡当たりの価格	
所在及び地番	香美市香北町美良布字 梅ノ本1061番1外	元年	23,800円
		30年	24,100円
		29年	24,400円
住居表示		28年	24,700円
地積	256㎡	27年	25,000円
形状	2:1	都市計画法その他 法令の制限で主要 なもの	
利用の現況	事務所、住宅兼車庫SRC2		
前面道路の状況	南4.5m市道	「都計外」	
供給施設の状況	水道、下水		
周辺の土地の利用の現況	店舗、営業所等がみられる旧来からの近隣商業地域		



美良布駅バス停まで約280m