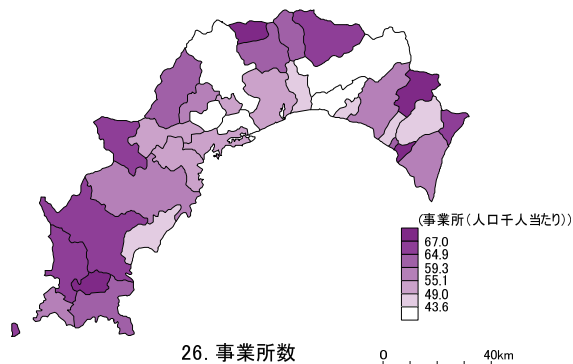
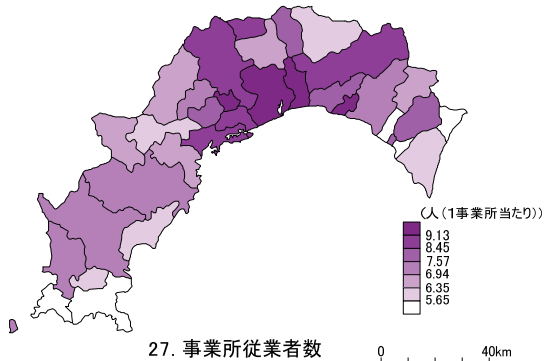


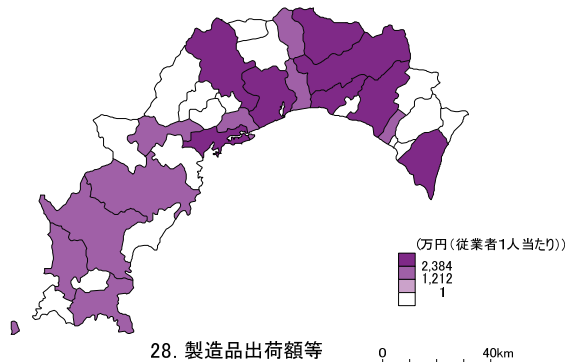
市町村名	指標名	22. 市町村内総生産		23. 名目経済成長率		24. 卸小売事業所数	
		順位	百万円	順位	%	順位	事業所(人口千人当たり)
高知市		1	1,149,635	16	△ 5.3	22	10.61
室戸市		12	37,998	26	△ 9.4	9	14.11
安芸市		10	54,531	12	△ 1.8	11	13.28
南国市		2	198,175	13	△ 1.9	23	10.50
土佐市		7	72,602	8	△ 0.6	26	10.15
須崎市		5	80,326	23	△ 9.1	10	13.47
宿毛市		9	70,978	20	△ 8.0	8	14.33
土佐清水市		13	36,706	25	△ 9.2	15	12.87
四万十市		3	114,501	13	△ 1.9	5	15.51
香南市		4	83,207	9	△ 0.9	31	8.62
香美市		6	74,581	18	△ 6.8	29	9.11
東洋町		30	7,703	1	22.0	17	12.57
奈半利町		28	8,737	17	△ 6.6	2	16.99
田野町		27	9,677	2	8.1	1	17.27
安田町		31	6,889	34	△ 26.9	34	7.71
北川村		29	7,862	32	△ 18.0	32	8.02
馬路村		32	4,993	29	△ 13.8	19	12.02
芸西村		25	11,495	19	△ 7.2	20	11.17
本山町		22	11,870	3	7.9	7	15.18
大豊町		18	15,864	11	△ 1.5	3	15.80
土佐町		24	11,642	23	△ 9.1	16	12.68
大川村		34	1,892	33	△ 26.0	33	7.96
いの町		8	71,433	5	3.4	27	10.07
仁淀川町		16	20,422	7	△ 0.1	12	13.12
中土佐町		20	14,367	27	△ 10.3	14	12.98
佐川町		14	28,774	10	△ 1.3	25	10.38
越知町		19	15,713	21	△ 8.5	13	13.02
橋原町		23	11,659	22	△ 8.8	4	15.57
日高村		17	16,106	30	△ 15.5	30	9.04
津野町		21	14,298	6	1.2	28	9.96
四万十町		11	48,491	15	△ 2.8	6	15.43
大月町		26	11,451	28	△ 13.7	18	12.49
三原村		33	2,947	31	△ 17.5	21	10.75
黒潮町		15	26,751	4	7.1	24	10.41
高知県			2,354,276		△ 4.5		11.30
時点		令和2年度		令和2年度		令和3年	
資料		市町村経済統計		市町村経済統計		経済センサス-活動調査、住民基本台帳等	
出所		県統計分析課		県統計分析課		総務省統計局、経済産業省	
備考						産業別集計(卸売業、小売業)	



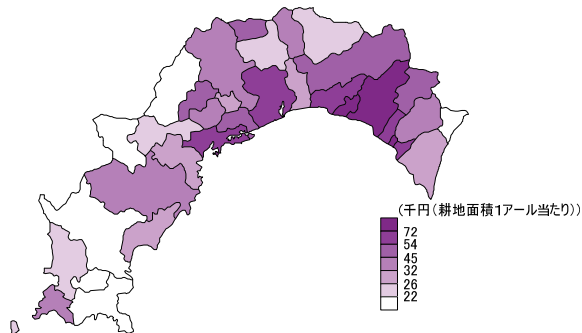
市町村名	指標名	25. 飲食店数		26. 事業所数		27. 事業所従業者数	
		順位	店(人口千人当たり)	順位	事業所(人口千人当たり)	順位	人(1事業所当たり)
高知市		7	5.93	20	53.7	3	9.13
室戸市		6	6.07	18	55.3	27	5.94
安芸市		9	5.45	19	55.1	19	6.94
南国市		27	3.45	27	46.2	1	12.72
土佐市		28	3.41	33	40.3	6	8.92
須崎市		12	5.03	21	51.4	5	8.97
宿毛市		3	7.69	8	64.9	17	6.97
土佐清水市		4	7.32	11	63.3	31	5.56
四万十市		2	9.18	5	66.9	15	7.50
香南市		19	4.01	34	37.1	10	8.25
香美市		23	3.55	31	42.9	7	8.87
東洋町		31	2.60	7	65.0	34	4.23
奈半利町		1	11.54	4	67.0	32	5.39
田野町		26	3.45	12	62.2	11	7.75
安田町		25	3.47	29	43.6	30	5.61
北川村		33	2.41	26	46.5	14	7.57
馬路村		34	1.20	1	86.5	20	6.90
芸西村		32	2.45	28	43.8	2	9.57
本山町		18	4.09	14	59.3	12	7.67
大豊町		16	4.39	6	66.4	28	5.83
土佐町		15	4.49	13	61.6	24	6.35
大川村		30	2.65	2	69.0	8	8.73
いの町		22	3.78	30	43.4	9	8.45
仁淀川町		24	3.53	10	63.7	21	6.66
中土佐町		13	4.94	24	49.0	22	6.60
佐川町		21	3.91	32	41.1	13	7.64
越知町		14	4.65	17	55.4	16	7.12
橋原町		5	6.17	9	64.9	23	6.37
日高村		11	5.22	23	49.4	4	9.13
津野町		17	4.09	22	50.7	26	6.01
四万十町		8	5.77	16	57.3	18	6.96
大月町		20	3.95	15	57.6	33	5.03
三原村		29	2.69	3	67.8	29	5.65
黒潮町		10	5.25	25	48.9	25	6.22
高知県			5.43		52.4		8.54
時点		令和3年		令和3年		令和3年6月1日	
資料		経済センサス-活動調査、住民基本台帳等		経済センサス-活動調査、住民基本台帳等		経済センサス-活動調査	
出所		総務省統計局、経済産業省		総務省統計局、経済産業省		総務省統計局、経済産業省	
備考							



市町村名	指標名	28. 製造品出荷額等		29. 製造品出荷額等		30. 製造業事業所数	
		順位	万円(従業者1人当たり)	順位	百万円	順位	事業所(人口千人当たり)
高知市	6	2,834	1	196,665	27	0.91	
室戸市	2	3,756	9	16,114	16	1.62	
安芸市	3	3,574	11	9,078	28	0.90	
南国市	9	2,248	2	100,906	6	2.49	
土佐市	12	1,870	7	24,979	15	1.66	
須崎市	1	6,007	3	53,647	19	1.50	
宿毛市	16	1,486	8	16,974	9	2.00	
土佐清水市	17	1,212	14	3,804	20	1.35	
四万十市	10	2,118	10	12,750	25	1.12	
香南市	4	3,486	5	29,598	24	1.15	
香美市	8	2,384	4	34,379	22	1.25	
東洋町	-	X	-	X	29	0.89	
奈半利町	-	X	-	X	5	2.62	
田野町	-	X	-	X	10	1.96	
安田町	14	1,578	16	1,625	23	1.20	
北川村	-	X	-	X	30	0.82	
馬路村	-	X	-	X	1	6.00	
芸西村	-	X	-	X	33	0.55	
本山町	15	1,510	17	1,344	12	1.80	
大豊町	5	3,014	13	6,450	4	2.99	
土佐町	-	X	-	X	17	1.62	
大川村	-	-	-	-	-	-	
いの町	7	2,510	6	29,144	8	2.01	
仁淀川町	-	X	-	X	3	3.82	
中土佐町	-	X	-	X	14	1.75	
佐川町	-	X	-	X	26	1.05	
越知町	-	X	-	X	21	1.33	
橋原町	-	X	-	X	7	2.39	
日高村	-	X	-	X	2	4.50	
津野町	13	1,639	15	2,738	13	1.79	
四万十町	11	1,913	12	8,645	11	1.86	
大月町	-	X	-	X	32	0.64	
三原村	-	X	-	X	31	0.68	
黒潮町	-	X	-	X	18	1.51	
高知県		2,526		594,774		1.32	
時点	令和3年		令和3年		令和4年		
資料	経済構造実態調査		経済構造実態調査		経済構造実態調査 住民基本台帳等		
出所	総務省統計局、経済産業省		総務省統計局、経済産業省		総務省統計局、経済産業省		
備考	従業者数は令和4年6月1日現在 高知県独自集計 (従業者4人以上の事業所)		高知県独自集計 (従業者4人以上の事業所)		高知県独自集計 (従業者4人以上の事業所)		



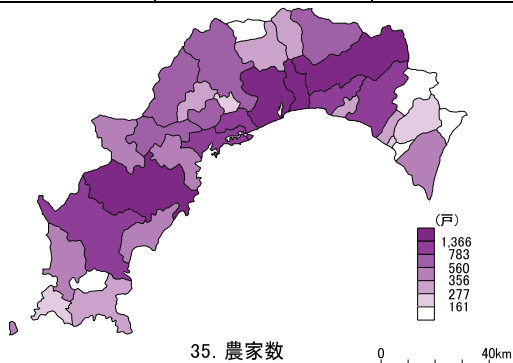
市町村名	指標名	31. 製造業事業所数		32. 製造業従業者数		33. 農業産出額	
		順位	事業所	順位	人	順位	千円(耕地面積1アール当たり)
高知市	1	294	1	6,939	6	63	
室戸市	12	20	12	429	20	31	
安芸市	16	15	18	254	2	93	
南国市	2	116	2	4,489	24	26	
土佐市	3	44	4	1,336	13	48	
須崎市	9	31	7	893	7	57	
宿毛市	5	39	6	1,142	26	25	
土佐清水市	14	17	14	314	30	20	
四万十市	7	37	9	602	31	15	
香南市	6	38	8	849	8	57	
香美市	8	32	3	1,442	10	52	
東洋町	30	2	31	28	33	13	
奈半利町	21	8	27	84	5	66	
田野町	26	5	28	54	3	75	
安田町	28	3	24	103	4	72	
北川村	32	1	32	24	18	34	
馬路村	26	5	24	103	11	52	
芸西村	30	2	28	54	1	132	
本山町	24	6	26	89	15	38	
大豊町	19	10	19	214	28	23	
土佐町	24	6	23	107	25	26	
大川村	-	-	-	-	12	51	
いの町	3	44	5	1,161	16	34	
仁淀川町	13	19	13	349	34	11	
中土佐町	18	11	15	296	23	27	
佐川町	17	13	17	264	19	32	
越知町	23	7	21	183	9	54	
橋原町	21	8	20	209	32	14	
日高村	11	22	10	584	22	29	
津野町	19	10	22	167	27	25	
四万十町	10	30	11	452	17	34	
大月町	28	3	33	17	14	45	
三原村	32	1	30	32	29	22	
黒潮町	15	16	16	287	21	30	
高知県		915		23,550		41	
時点	令和4年6月1日		令和4年6月1日		令和3年		
資料	経済構造実態調査		経済構造実態調査		市町村別農業産出額(推計)、作物統計調査		
出所	総務省統計局、経済産業省		総務省統計局、経済産業省		農林水産省		
備考	高知県独自集計 (従業者4人以上の事業所)		高知県独自集計 (従業者4人以上の事業所)		耕地面積は令和3年7月15日現在		



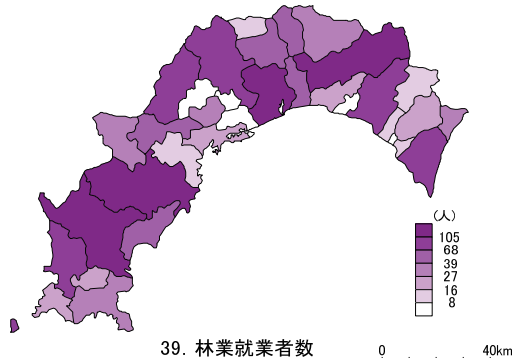
33. 農業産出額

0 40km

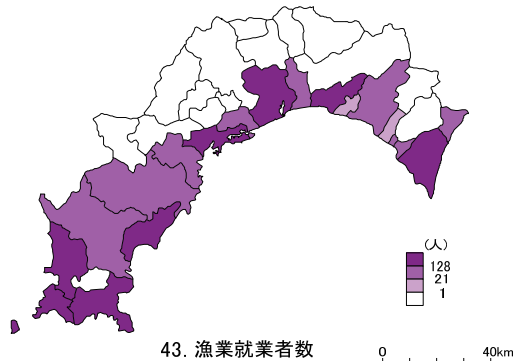
市町村名	指標名	34. 農業産出額		35. 農家数		36. 販売農家比率	
		順位	千円(1農家当たり)	順位	戸	順位	%
高知市	6	7,861	1	1,954	15	64.9	
室戸市	16	5,109	17	411	23	58.4	
安芸市	3	9,679	7	904	3	80.1	
南国市	19	4,413	3	1,448	19	61.9	
土佐市	4	8,621	9	783	17	63.0	
須崎市	18	4,881	8	881	28	52.9	
宿毛市	11	5,772	16	499	21	60.1	
土佐清水市	23	3,780	22	291	24	56.4	
四万十市	30	2,583	6	1,258	22	59.6	
香南市	5	8,064	5	1,291	13	69.3	
香美市	9	6,515	4	1,366	20	60.9	
東洋町	17	5,000	33	50	4	80.0	
奈半利町	8	6,978	31	139	12	69.8	
田野町	14	5,404	29	161	14	67.1	
安田町	7	7,010	22	291	1	85.6	
北川村	24	3,738	27	214	6	76.2	
馬路村	29	2,870	32	115	7	75.7	
芸西村	1	14,043	24	277	2	85.2	
本山町	22	3,791	24	277	27	53.8	
大豊町	32	1,196	14	560	31	36.4	
土佐町	26	3,499	20	343	11	70.0	
大川村	15	5,238	34	42	33	33.3	
いの町	28	3,051	12	662	32	36.3	
仁淀川町	34	791	13	569	34	19.5	
中土佐町	21	3,961	19	356	10	71.1	
佐川町	25	3,628	10	725	18	62.9	
越知町	10	5,805	21	329	29	45.6	
橋原町	33	1,090	18	367	26	54.5	
日高村	27	3,195	26	266	25	55.3	
津野町	31	1,420	11	697	30	38.9	
四万十町	12	5,538	2	1,542	8	74.4	
大月町	2	10,820	28	183	9	71.6	
三原村	13	5,486	30	144	5	77.8	
黒潮町	20	4,405	15	529	16	63.9	
高知県		5,359		19,924		61.1	
時点	令和3年		令和2年2月1日	令和2年2月1日			
資料	市町村別農業産出額(推計)、 農林業センサス		農林業センサス	農林業センサス			
出所	農林水産省		農林水産省	農林水産省			
備考	農家数は令和3年2月1日現在				販売農家は、経営耕地面積 30a以上、又は農産物販売金額が50万円以上の農家		



市町村名	指標名	37. 販売農家数増減率		38. 農道延長		39. 林業就業者数	
		順位	%	順位	m(1km当たり)	順位	人
高知市	12	△ 16.29	6	512.9	3	130	
室戸市	31	△ 34.60	14	326.0	9	68	
安芸市	5	△ 8.93	31	79.1	6	81	
南国市	25	△ 25.33	7	483.3	14	39	
土佐市	29	△ 30.76	26	134.0	33	3	
須崎市	15	△ 20.34	29	121.9	21	20	
宿毛市	32	△ 35.90	3	652.3	5	101	
土佐清水市	14	△ 20.00	11	367.1	16	36	
四万十市	27	△ 26.54	10	425.9	1	229	
香南市	7	△ 13.53	4	584.7	22	19	
香美市	13	△ 16.47	23	162.2	4	105	
東洋町	34	△ 40.30	8	479.6	19	27	
奈半利町	6	△ 13.39	34	21.6	25	12	
田野町	1	8.00	1	1,190.7	32	4	
安田町	3	△ 7.78	24	157.7	27	9	
北川村	8	△ 15.54	21	199.5	24	16	
馬路村	2	7.41	32	64.6	29	8	
芸西村	4	△ 8.53	17	273.5	31	5	
本山町	9	△ 15.82	12	356.3	12	42	
大豊町	24	△ 23.60	33	39.6	17	34	
土佐町	22	△ 23.08	27	131.7	10	58	
大川村	26	△ 26.32	15	322.9	27	9	
いの町	16	△ 20.79	22	164.2	7	78	
仁淀川町	30	△ 33.53	18	251.6	8	72	
中土佐町	11	△ 16.23	19	243.6	26	11	
佐川町	17	△ 20.97	30	118.9	15	37	
越知町	19	△ 21.47	9	474.0	30	7	
橋原町	33	△ 39.58	25	149.0	18	30	
日高村	10	△ 16.00	20	204.4	33	3	
津野町	18	△ 21.45	28	129.2	13	40	
四万十町	20	△ 21.90	16	294.1	2	172	
大月町	28	△ 29.57	2	841.8	22	19	
三原村	23	△ 23.29	5	536.0	20	21	
黒潮町	21	△ 22.83	13	327.9	11	48	
高知県		△ 20.89		285.3		1,593	
時点	平成27年2月1日・令和2年2月1日		令和4年度		令和4年3月31日		
資料	農林業センサス		市町村行財政の状況、 全国都道府県市区町村別面積調		県森づくり推進課資料		
出所	農林水産省		県市町村振興課、国土交通省国土地理院		県森づくり推進課		
備考	販売農家は、経営耕地面積30a以上、又は農産物販売金額が50万円以上の農家						



市町村名	指標名	40. 林家数		41. 保有山林面積		42. 林道延長	
		順位	戸	順位	ha(林家1世帯当たり)	順位	m(1km <sup>2</sup> 当たり)
高知市		3	592	6	14.20	31	96.7
室戸市		25	94	18	9.16	10	372.8
安芸市		19	157	12	11.16	24	186.1
南国市		15	194	5	14.87	32	45.3
土佐市		24	101	32	4.05	34	15.7
須崎市		13	218	24	6.72	33	30.6
宿毛市		9	262	8	12.52	22	219.0
土佐清水市		22	115	26	5.81	16	306.8
四万十市		2	728	3	18.57	21	224.5
香南市		14	199	11	11.25	20	257.7
香美市		4	513	20	8.99	5	504.9
東洋町		34	5	28	5.22	13	342.2
奈半利町		32	22	23	7.71	26	147.2
田野町		33	12	34	2.70	18	269.5
安田町		28	81	29	4.74	14	325.1
北川村		23	107	15	9.94	19	262.5
馬路村		27	86	2	22.29	11	367.3
芸西村		31	27	27	5.50	8	400.1
本山町		17	177	19	9.03	23	191.8
大豊町		8	278	21	8.84	15	321.5
土佐町		11	258	14	10.47	9	399.4
大川村		30	38	1	22.50	4	544.9
いの町		6	304	13	10.61	6	496.3
仁淀川町		16	178	10	11.38	2	812.4
中土佐町		18	165	9	12.25	7	434.4
佐川町		10	261	31	4.56	25	162.2
越知町		21	118	30	4.56	12	362.8
橋原町		5	350	4	15.46	3	762.7
日高村		26	88	33	3.78	29	116.2
津野町		7	299	7	12.81	1	962.7
四万十町		1	1,014	17	9.56	27	139.3
大月町		29	53	25	6.42	28	130.3
三原村		20	120	16	9.93	17	280.3
黒潮町		12	244	22	8.38	30	115.4
高知県			7,458		11.17		336.9
時点		令和2年2月1日		令和2年2月1日		令和4年度	
資料		農林業センサス		農林業センサス		市町村行財政の状況、 全国都道府県市区町村別面積調	
出所		農林水産省		農林水産省		県市町村振興課、国土交通省国土地理院	
備考		林家は、保有山林面積が 1ha以上の世帯		林家は、保有山林面積が 1ha以上の世帯			



市町村名	指標名	43. 漁業就業者数		44. 漁船数		45. 財政規模	
		順位	人	順位	隻	順位	円(1人当たり歳出決算額)
高知市	7	130	9	80	34	509,751	
室戸市	5	384	6	230	13	1,297,016	
安芸市	11	79	10	67	17	1,170,342	
南国市	15	38	16	38	33	526,895	
土佐市	10	99	12	61	31	607,500	
須崎市	1	482	3	302	24	848,171	
宿毛市	4	392	2	381	26	772,476	
土佐清水市	2	468	1	388	25	846,161	
四万十市	14	46	11	65	28	744,876	
香南市	8	128	7	125	32	605,314	
香美市	-	-	-	-	27	767,620	
東洋町	12	71	14	43	9	1,453,919	
奈半利町	13	52	15	41	19	1,120,872	
田野町	17	21	19	12	11	1,334,414	
安田町	18	17	17	17	14	1,226,994	
北川村	-	-	-	-	3	2,163,317	
馬路村	-	-	-	-	2	2,934,190	
芸西村	19	10	18	13	8	1,469,922	
本山町	-	-	-	-	6	1,621,488	
大豊町	-	-	-	-	5	1,874,786	
土佐町	-	-	-	-	12	1,321,746	
大川村	-	-	-	-	1	4,085,806	
いの町	-	-	-	-	30	665,026	
仁淀川町	-	-	-	-	10	1,415,595	
中土佐町	9	125	8	111	18	1,153,898	
佐川町	-	-	-	-	29	735,032	
越知町	-	-	-	-	22	1,028,998	
橋原町	-	-	-	-	4	2,067,385	
日高村	-	-	-	-	23	978,909	
津野町	-	-	-	-	16	1,187,549	
四万十町	15	38	13	56	15	1,198,637	
大月町	6	301	5	237	20	1,117,450	
三原村	-	-	-	-	7	1,508,899	
黒潮町	3	414	4	257	21	1,047,528	
高知県		3,295		2,524		704,087	
時点	平成30年11月1日		平成30年11月1日		令和4年度		
資料	漁業センサス		漁業センサス		市町村行財政の状況、住民基本台帳等		
出所	農林水産省		農林水産省		県市町村振興課、総務省		
備考							

