


区域変更計画図

高知県 高知市 仁井田
県道 春野赤岡線



縮尺 1:500
世界測地4系

変更後起点
高知市 仁井田 字 中堀 835番10

変更前起点
高知市 仁井田 字 中堀 835番10

区域変更区間
変更後 L=220m

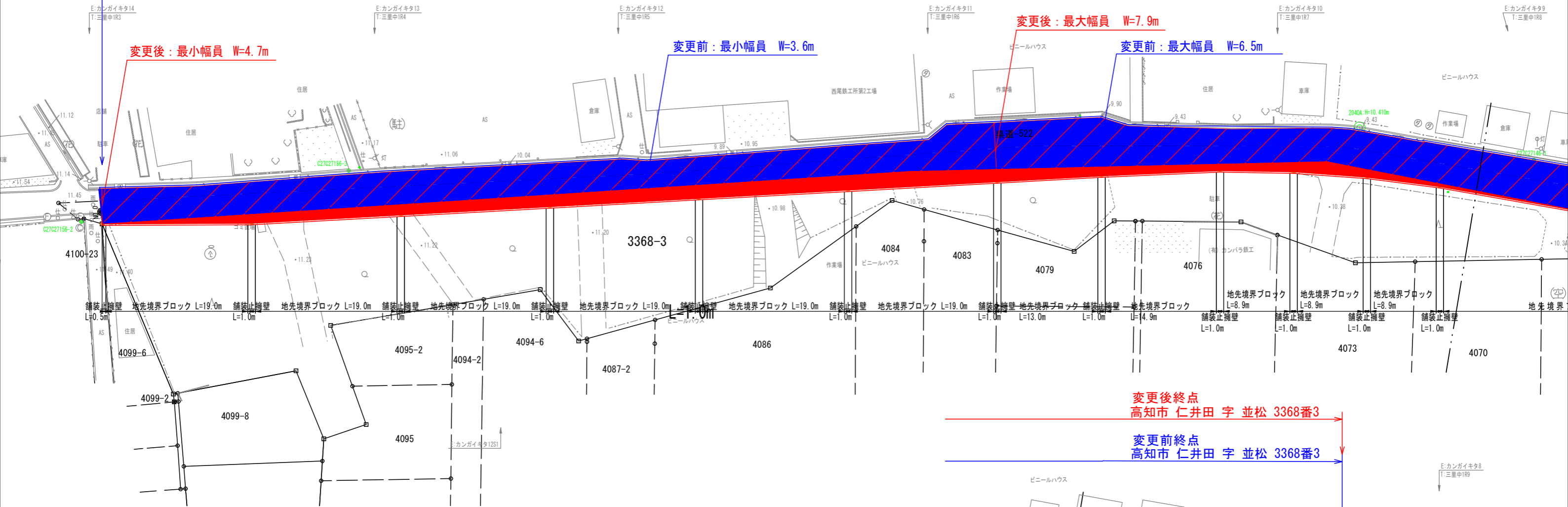
変更前 L=220m

変更後：最小幅員 W=4.7m

変更前：最小幅員 W=3.6m

変更後：最大幅員 W=7.9m

変更前：最大幅員 W=6.5m





変更後終点
高知市 仁井田 字 並松 3368番3

変更前終点
高知市 仁井田 字 並松 3368番3

区域変更区間

変更前 L=220m

 : 既に道路の区域となっている部分

 : 新たに道路の区域となる部分

