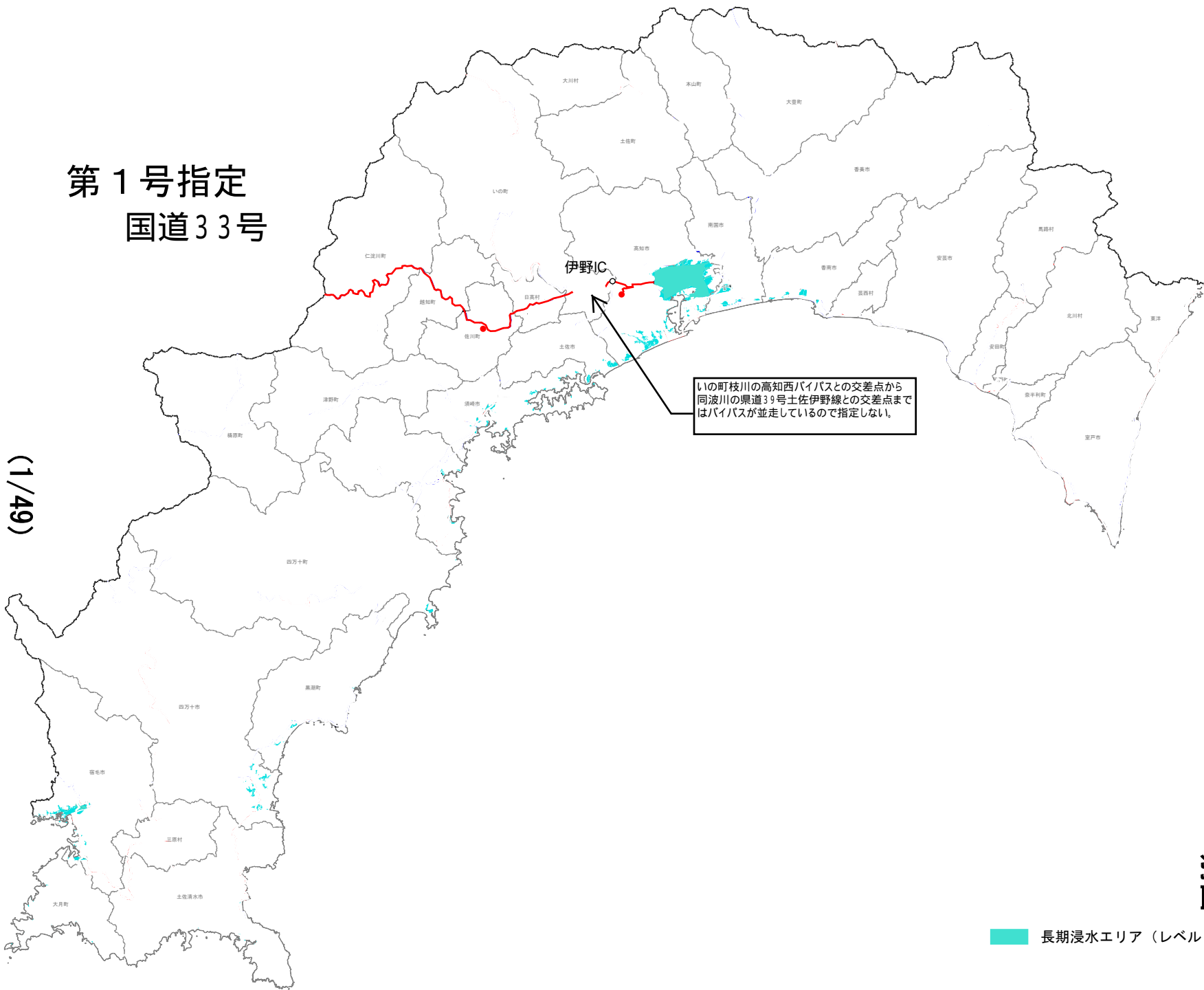


第1号指定 国道33号

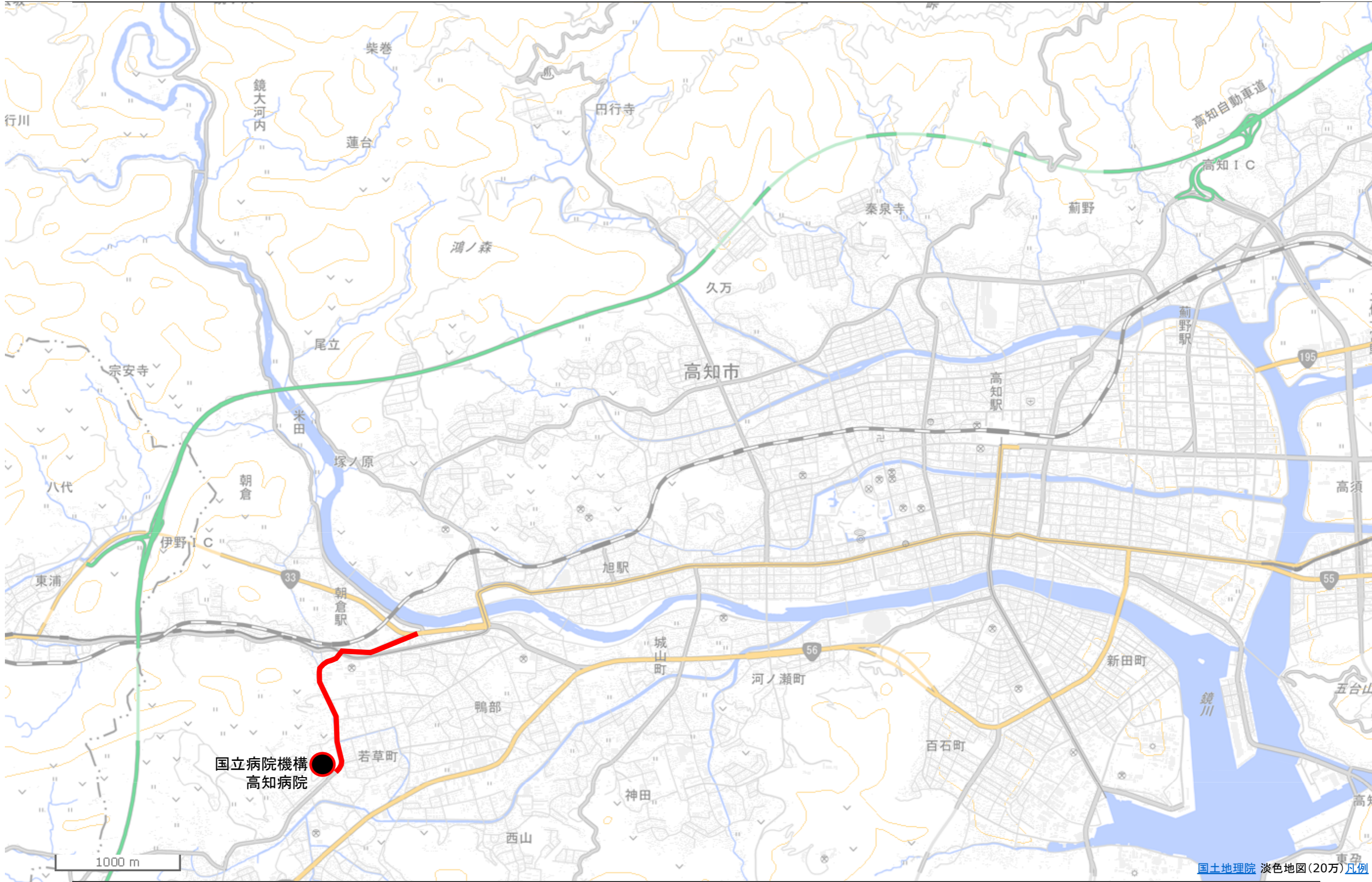
(1/49)



別図

長期浸水エリア (レベル2)

県道38号高知土佐線



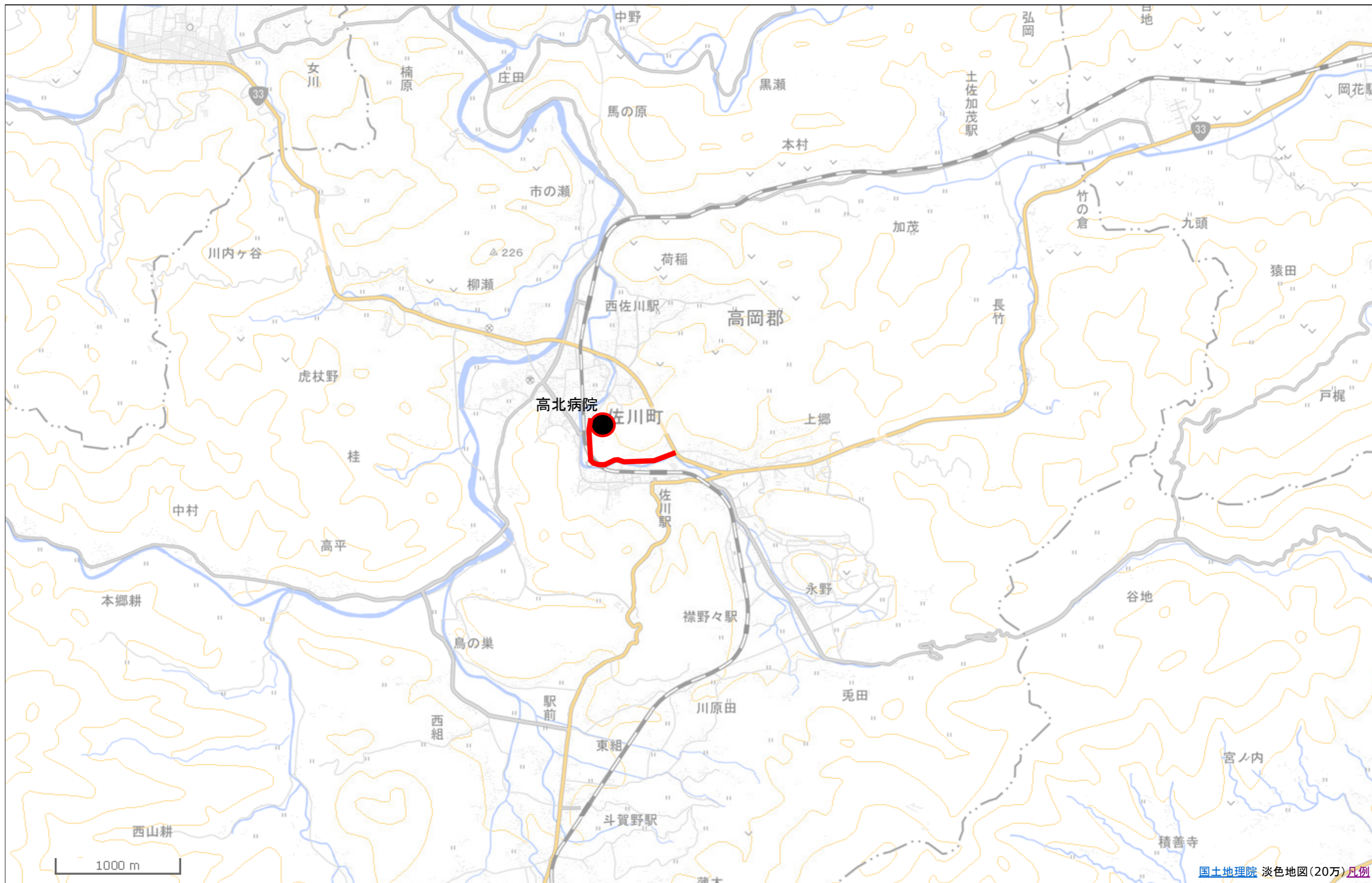
(2/49)

「この地図は、国土地理院長の承認を得て、同院発行の電子地形図(タイル)を複製したものである。(承認番号 平27情複、第251号)」
「この地図を複製する場合には、国土地理院の長の承認を得なければならない。」

国土地理院 淡色地図(20万) 凡例

別図

県道302号長者佐川線・佐川町道青去2号線



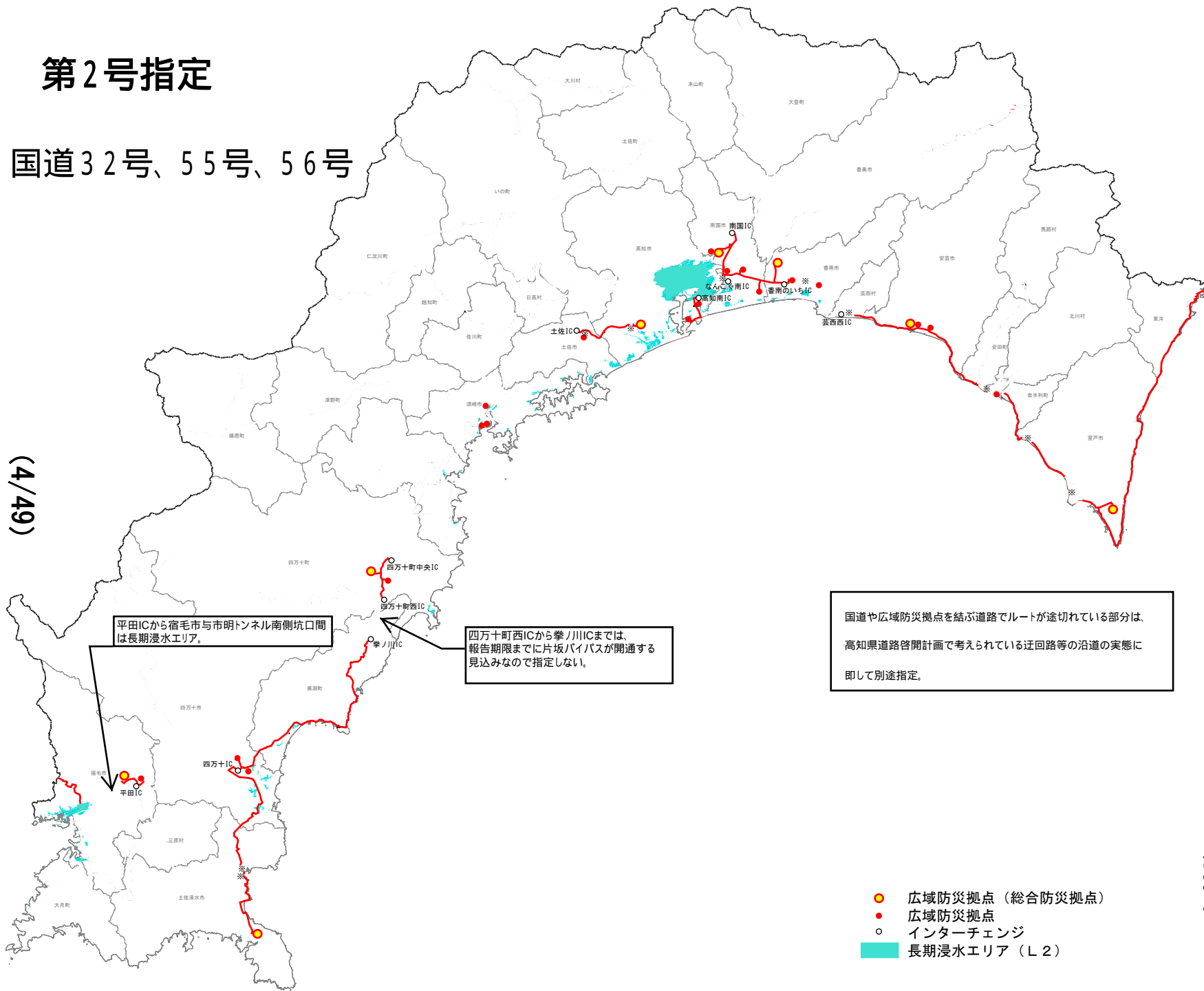
(3/49)

「この地図は、国土地理院長の承認を得て、同院発行の電子地形図(タイル)を複製したものである。(承認番号 平27情複、第251号)」
「この地図を複製する場合には、国土地理院の長の承認を得なければならない。」

第2号指定

国道32号、55号、56号

(4/49)



県道376号高知南インター線・県道14号春野赤岡線・県道35号桂浜宝永線・
県道278号弘岡下種崎線・高知市道三里347号線



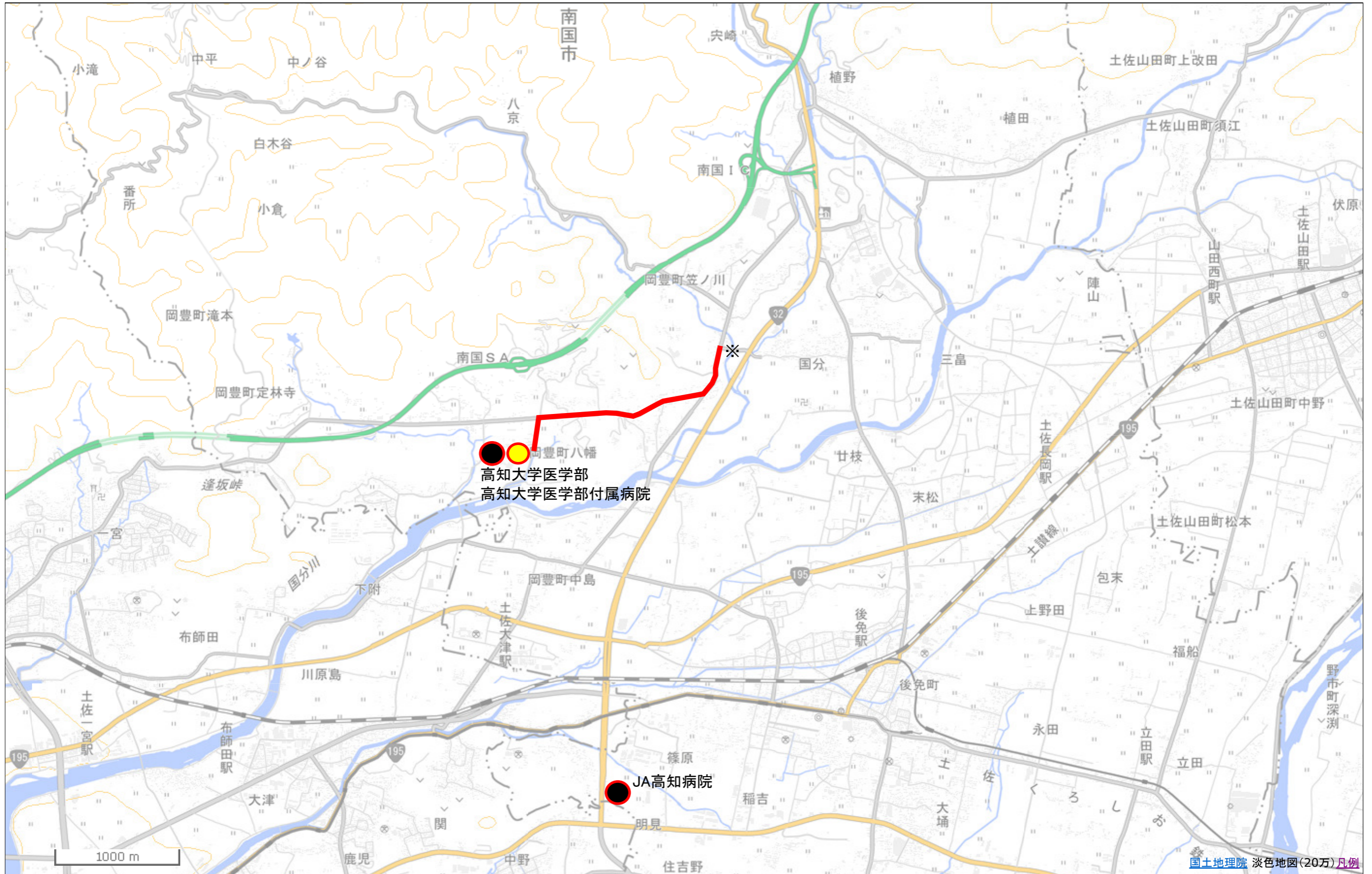
(5/49)

「この地図は、国土地理院長の承認を得て、同院発行の電子地形図(タイル)を複製したものである。(承認番号 平27情複、第251号)」
「この地図を複製する場合には、国土地理院の長の承認を得なければならない。」

国土地理院 淡色地図(20万) 凡例

別図

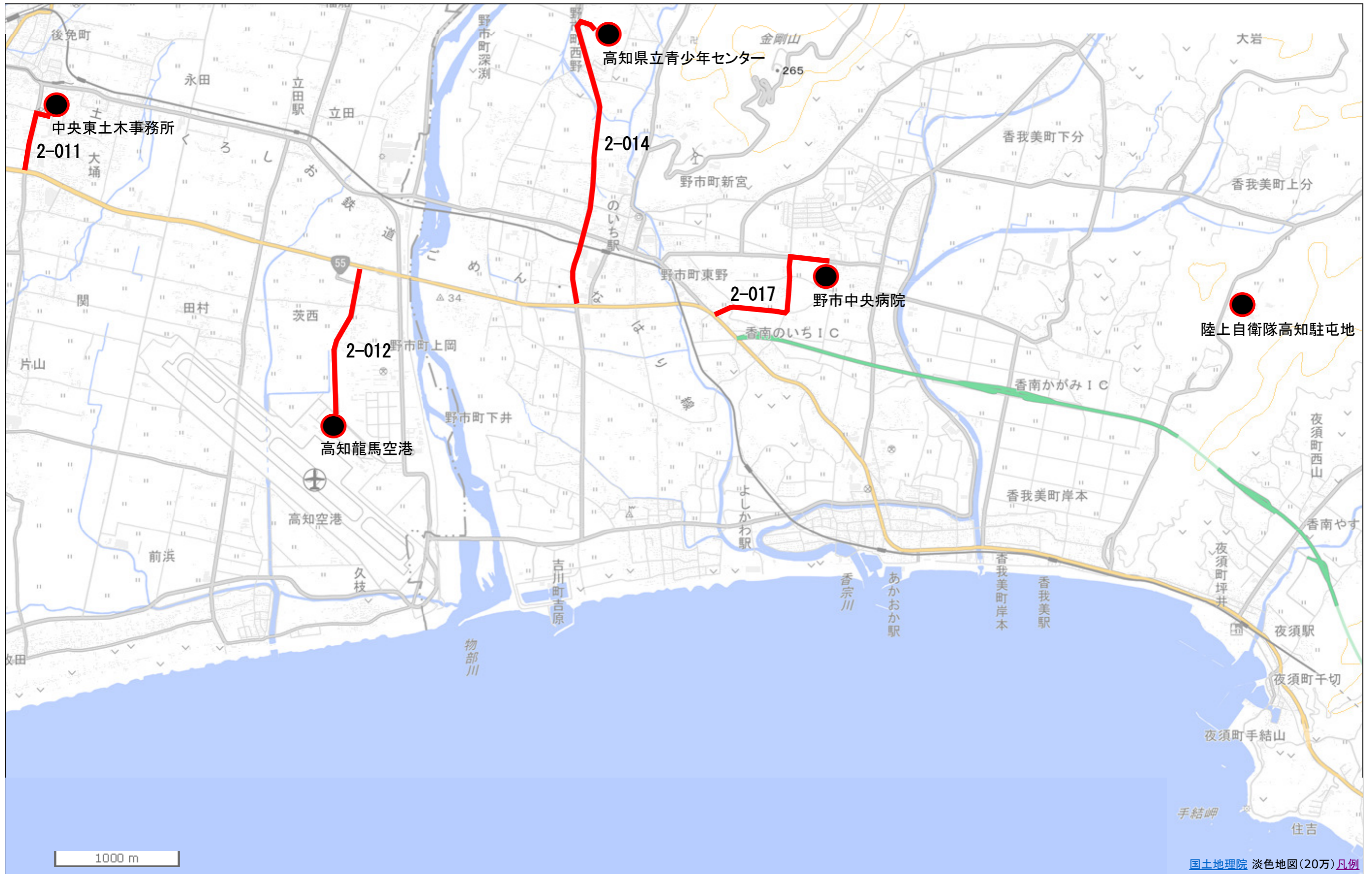
県道384号北本町領石線・南国市道南国122号線



(6/49)

「この地図は、国土地理院長の承認を得て、同院発行の電子地形図(タイル)を複製したものである。(承認番号 平27情複、第251号)」
「この地図を複製する場合には、国土地理院の長の承認を得なければならない。」

県道45号南国インター線・南国市道旧農協病院線、**県道13号高知空港線**、
 県道240号遠崎野市線・県道234号土佐山田野市線、
 香南市道馬袋線・香南市道野地横井線・県道231号山川野市線



(7/49)

「この地図は、国土地理院長の承認を得て、同院発行の電子地形図(タイル)を複製したものである。(承認番号 平27情複、第251号)」
 「この地図を複製する場合には、国土地理院の長の承認を得なければならない。」

安芸市道妙見刑部線、県道29号安芸物部線



(8/49)

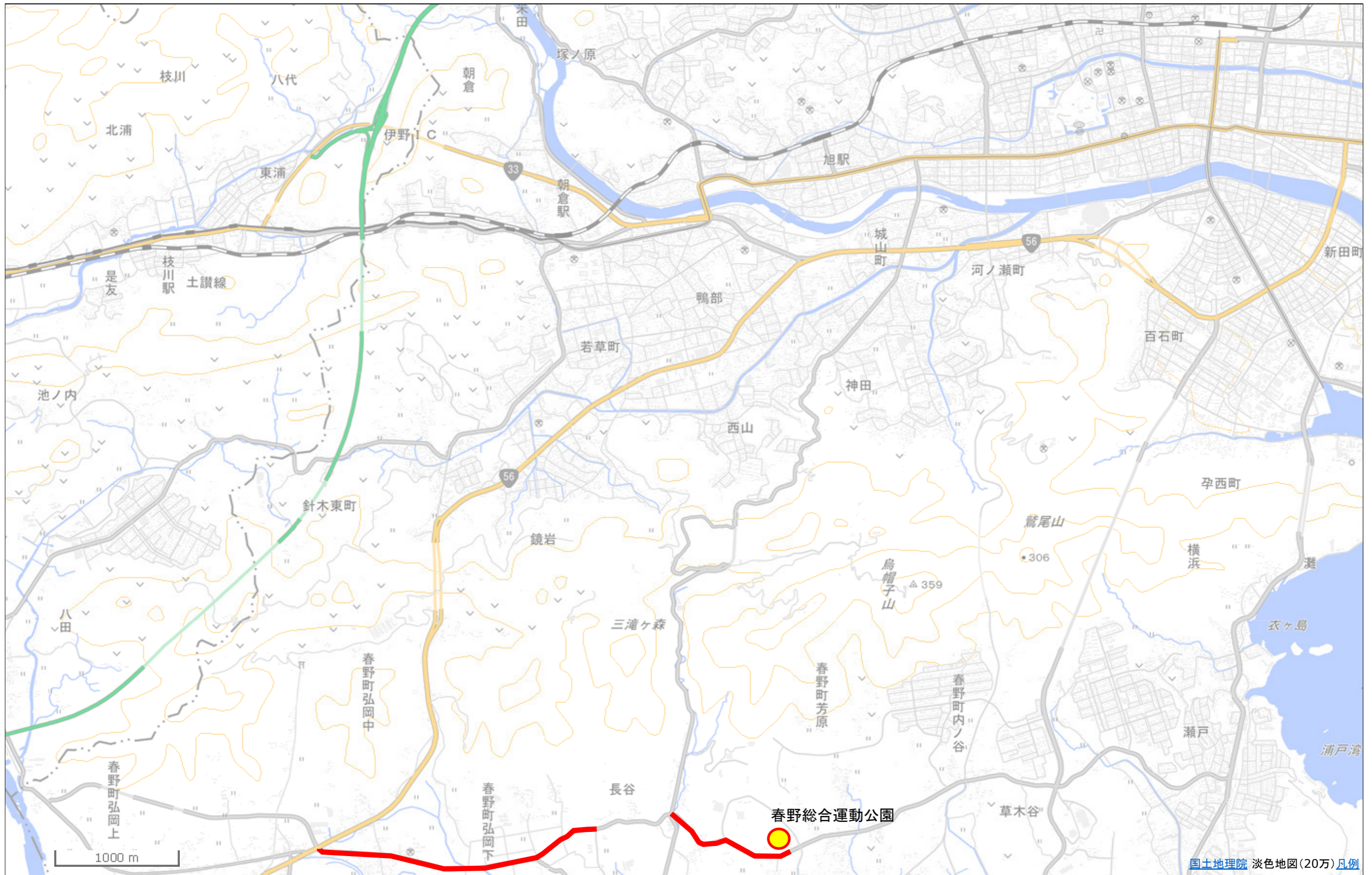
「この地図は、国土地理院長の承認を得て、同院発行の電子地形図(タイル)を複製したものである。(承認番号 平27情複、第251号)」
「この地図を複製する場合には、国土地理院の長の承認を得なければならない。」

県道202号椎名室戸線・室戸市道室戸広域公園線



「この地図は、国土地理院長の承認を得て、同院発行の電子地形図(タイル)を複製したものである。(承認番号 平27情複、第251号)」
「この地図を複製する場合には、国土地理院の長の承認を得なければならない。」

県道36号高知南環状線



(10/49)

「この地図は、国土地理院長の承認を得て、同院発行の電子地形図(タイル)を複製したものである。(承認番号 平27情複、第251号)」
「この地図を複製する場合には、国土地理院の長の承認を得なければならない。」

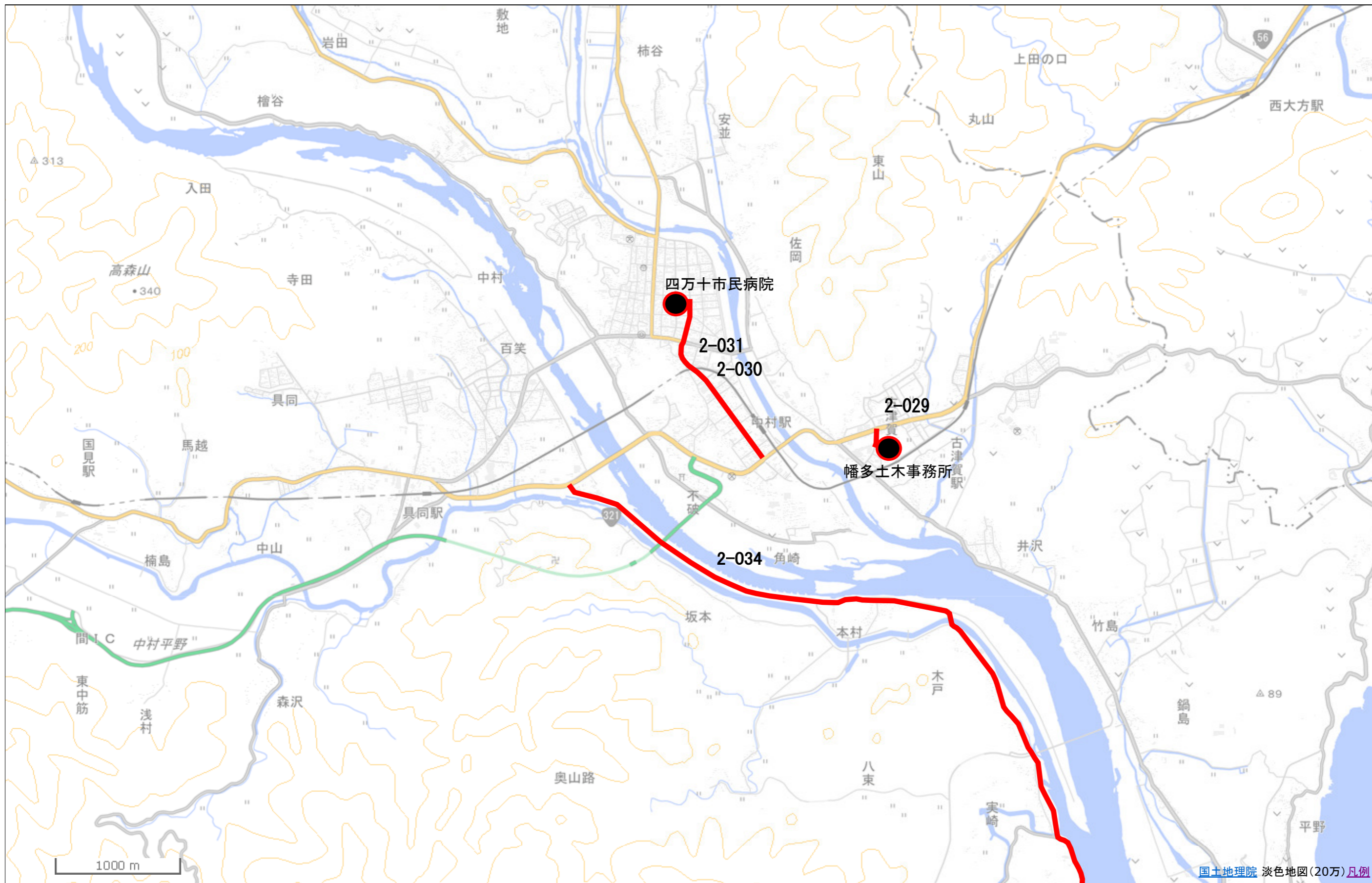
四万十町道山手線・県道19号窪川船戸線・四万十町道宮ノ越線・四万十町道香月が丘西本通線、
県道325号上ノ加江窪川線



(11/49)

「この地図は、国土地理院長の承認を得て、同院発行の電子地形図(タイル)を複製したものである。(承認番号 平27情複、第251号)」
「この地図を複製する場合には、国土地理院の長の承認を得なければならない。」

四万十市道古津賀中央線、国道439号・四万十市道旭通線、国道321号



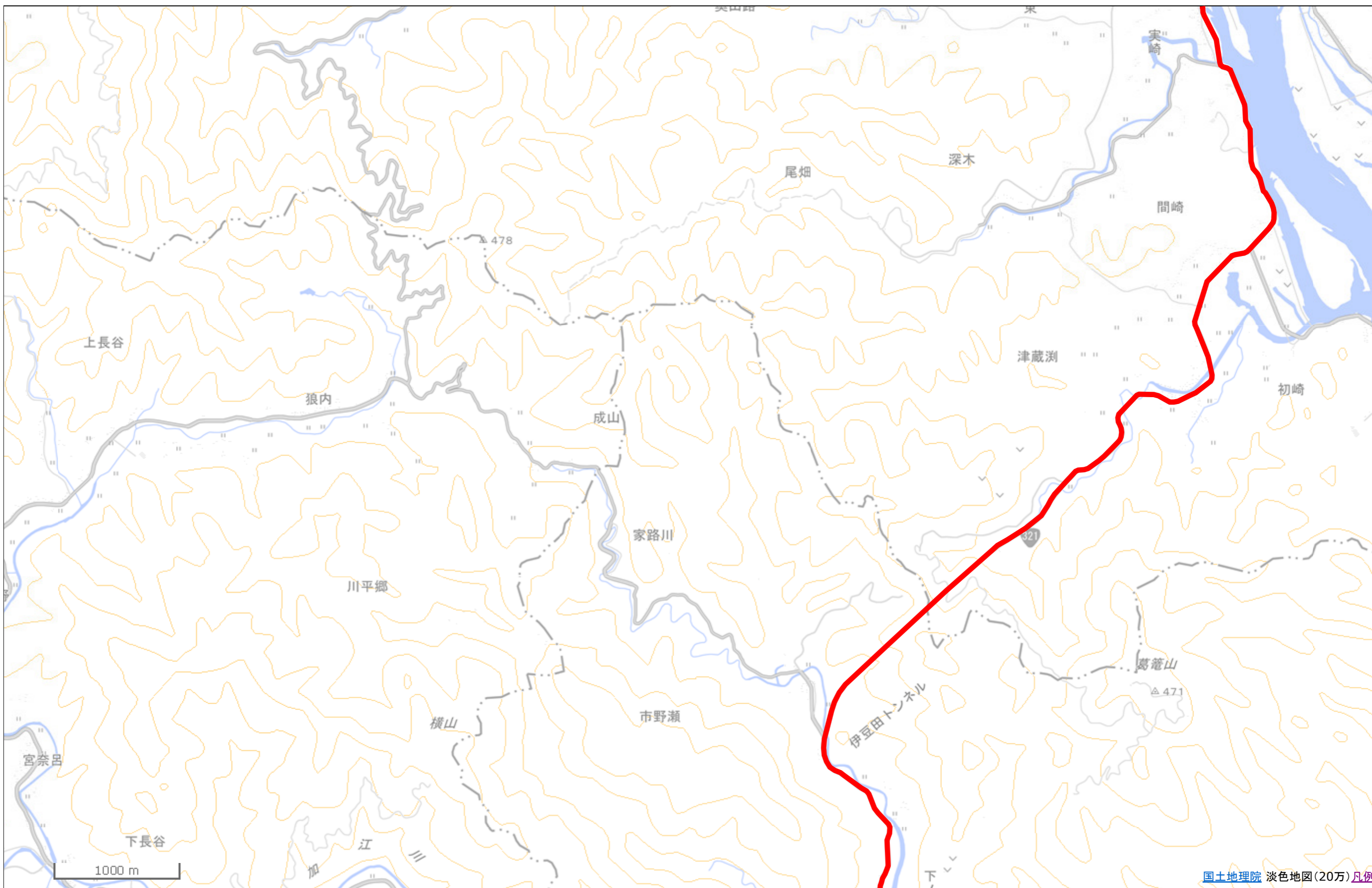
(12/49)

「この地図は、国土地理院長の承認を得て、同院発行の電子地形図(タイル)を複製したものである。(承認番号 平27情複、第251号)」
「この地図を複製する場合には、国土地理院の長の承認を得なければならない。」

別図

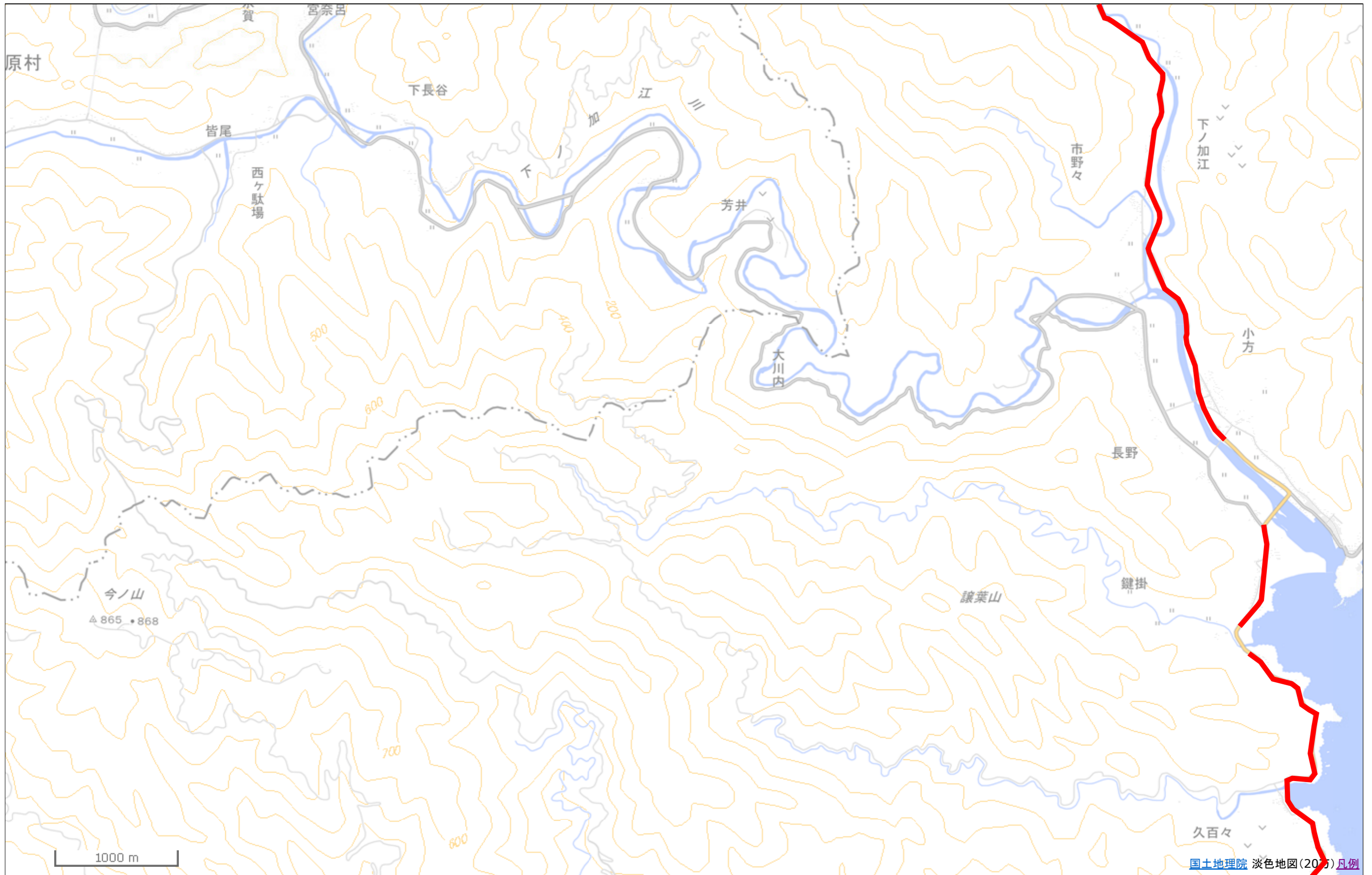
国道321号

(13/49)



「この地図は、国土地理院長の承認を得て、同院発行の電子地形図(タイル)を複製したものである。(承認番号 平27情複、第251号)」
「この地図を複製する場合には、国土地理院の長の承認を得なければならない。」

国道321号



(14/49)

「この地図は、国土地理院長の承認を得て、同院発行の電子地形図(タイル)を複製したものである。(承認番号 平27情複、第251号)」
「この地図を複製する場合には、国土地理院の長の承認を得なければならない。」

国道321号

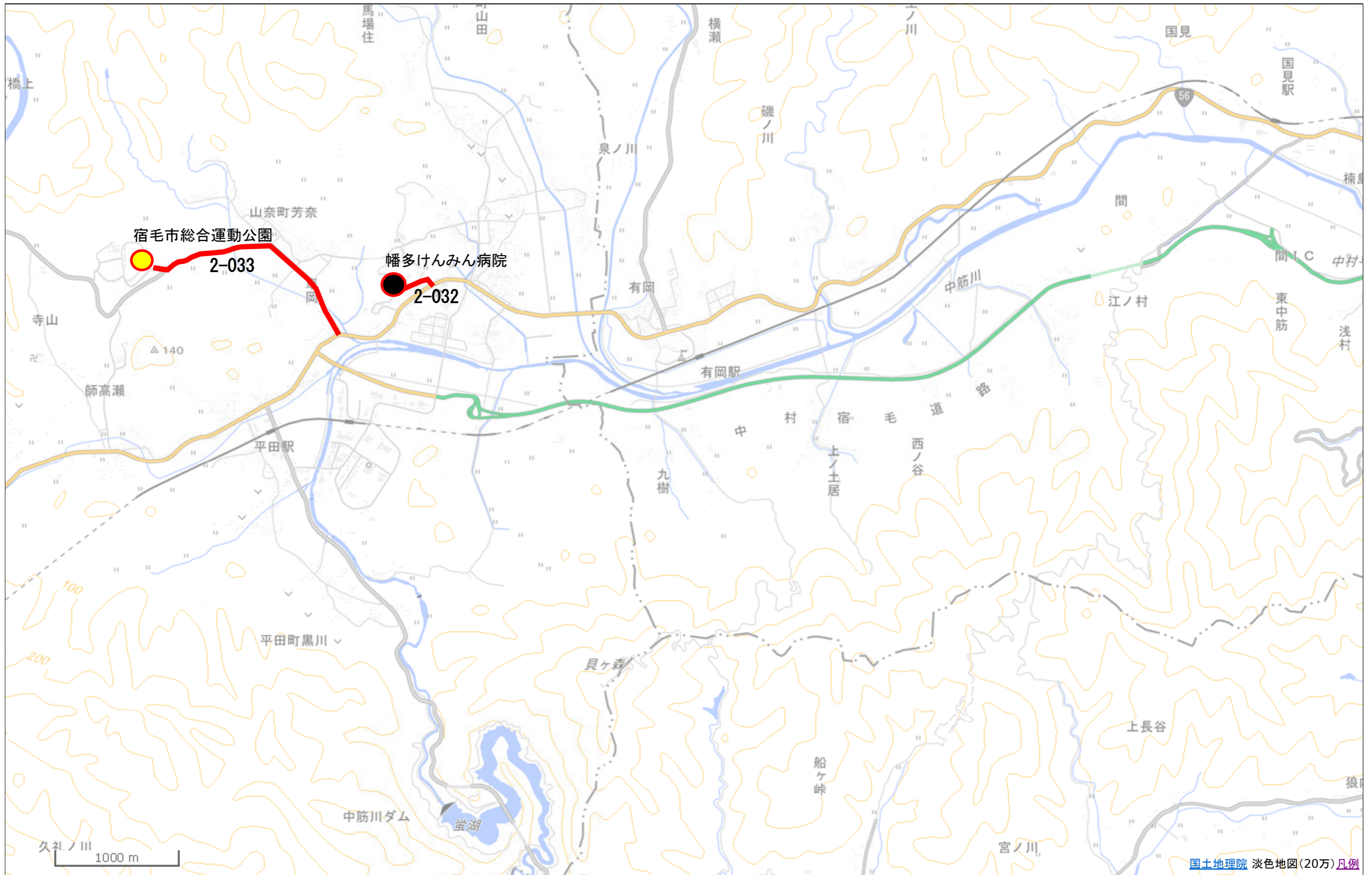
(15/49)



「この地図は、国土地理院長の承認を得て、同院発行の電子地形図(タイル)を複製したものである。(承認番号 平27情複、第251号)」
「この地図を複製する場合には、国土地理院の長の承認を得なければならない。」

別図

宿毛市道大道車岡線、県道353号橋上平田線

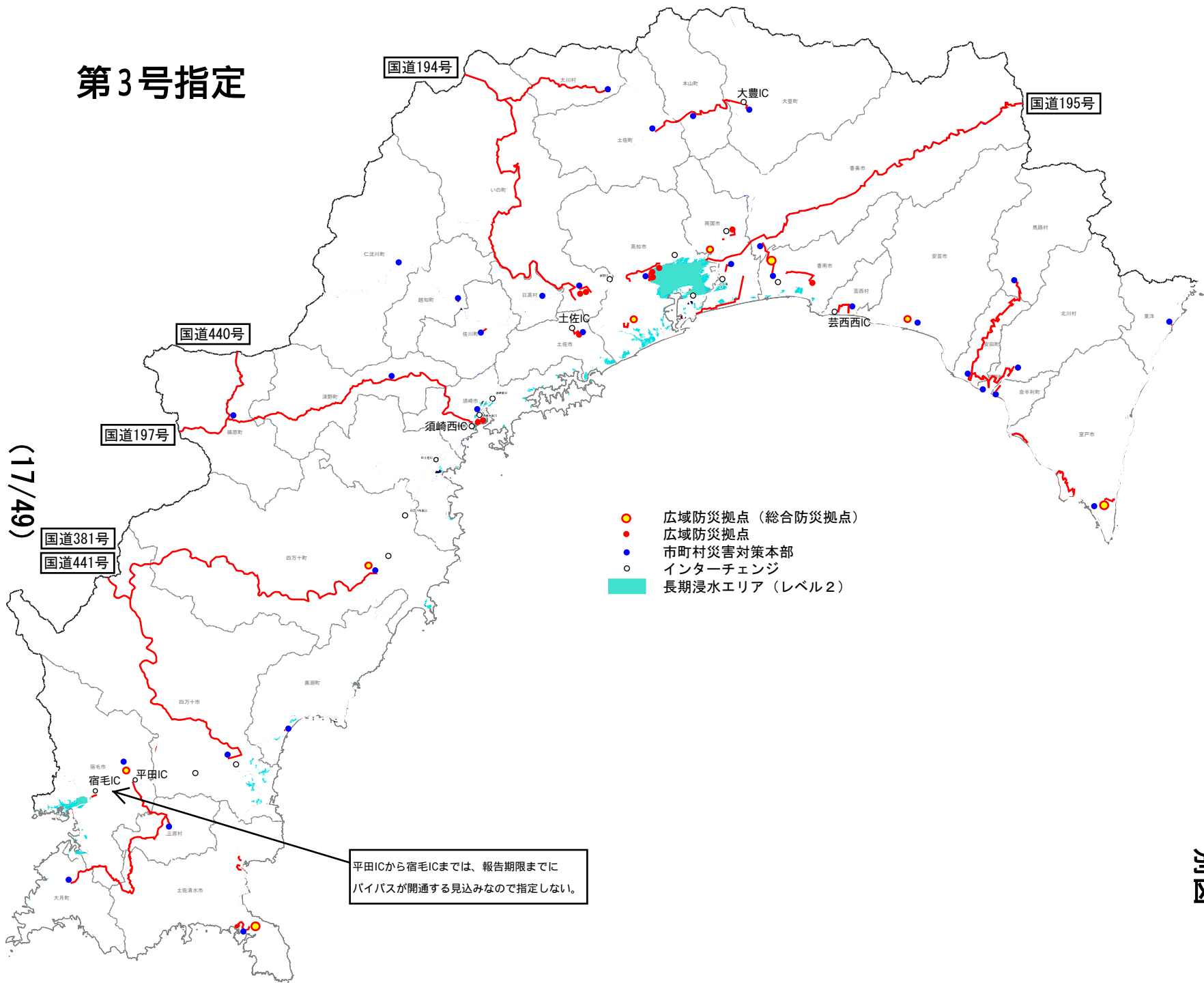


(16/49)

「この地図は、国土地理院長の承認を得て、同院発行の電子地形図(タイル)を複製したものである。(承認番号 平27情複、第251号)」
「この地図を複製する場合には、国土地理院の長の承認を得なければならない。」

第3号指定

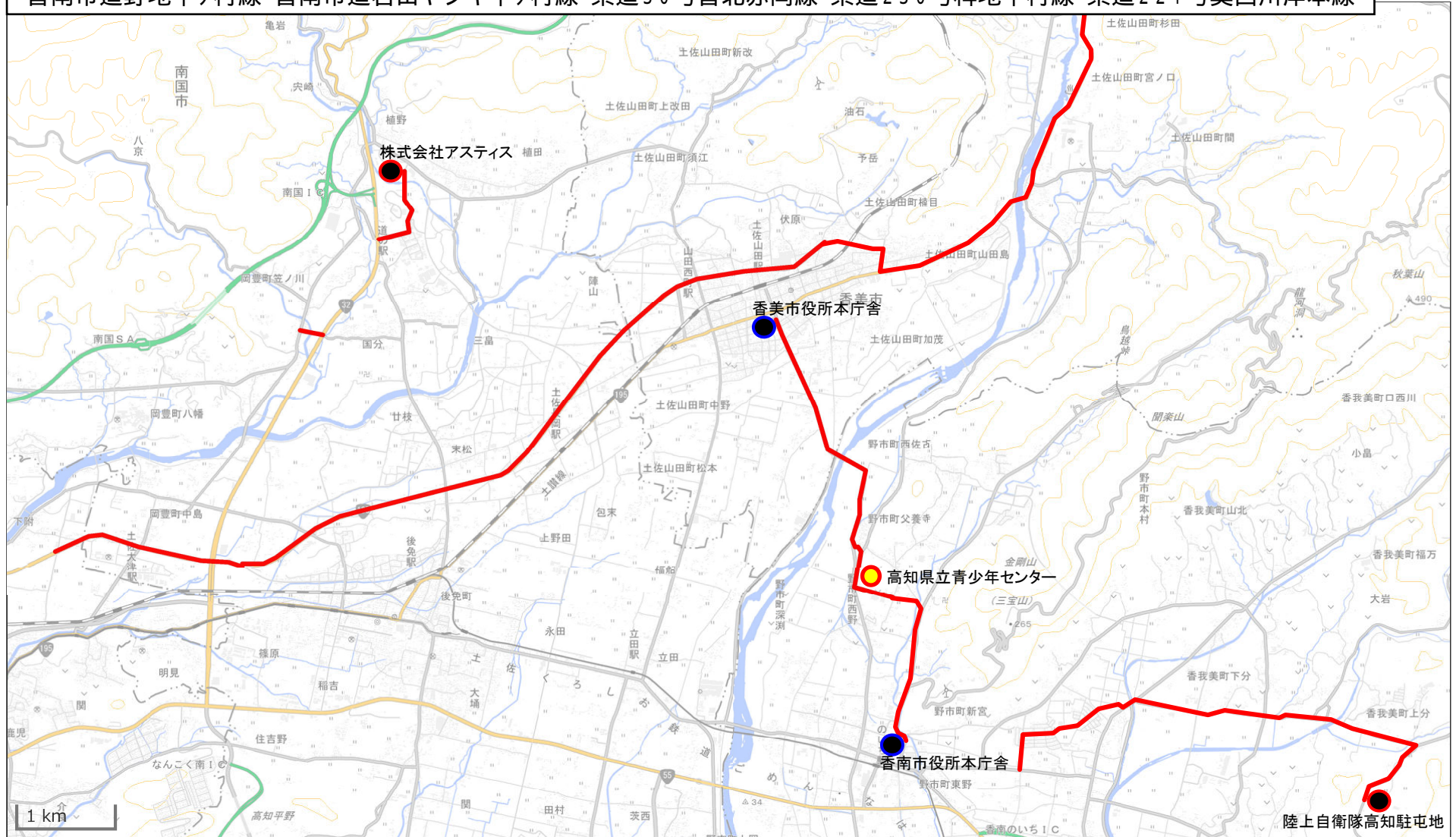
(17/49)



- 広域防災拠点（総合防災拠点）
- 広域防災拠点
- 市町村災害対策本部
- インターチェンジ
- 長期浸水エリア（レベル2）

平田ICから宿毛ICまでは、報告期限までにバイパスが開通する見込みなので指定しない。

国道195号(あけぼの街道)・県道31号前浜植野線・香美市道楠目1号線・国道195号、
 県道256号久礼田笠ノ川線、県道31号前浜植野線・南国市道双葉台植野線・南国市道蛭が丘1号線、
 県道234号土佐山田野市線、香南市道坂本父養寺線・県道22号龍河洞公園線、
 香南市道野地中ノ村線・香南市道岩田ヤシキ中ノ村線・県道30号香北赤岡線・県道230号稗地中村線・県道221号奥西川岸本線



「この地図は、国土地理院長の承認を得て、同院発行の電子地形図(タイル)を複製したものである。(承認番号 平27情複、第251号)」
 「この地図を複製する場合には、国土地理院の長の承認を得なければならない。」

南国市道南国129号線・南国市道市役所東工業線・南国市道稲吉1号線、
 南国広域農道・県道14号春野赤岡線・南国市道久枝十市線・県道14号春野赤岡線(旧道)・
 県道14号春野赤岡線(現道)

(19/49)



「この地図は、国土地理院長の承認を得て、同院発行の電子地形図(タイル)を複製したものである。(承認番号 平27情複、第251号)」
 「この地図を複製する場合には、国土地理院の長の承認を得なければならない。」

国道55号・芸西村道江尻線・芸西村道西分線・芸西村道桜ヶ池線・県道216号羽尾琴浜線

(20/49)



「この地図は、国土地理院長の承認を得て、同院発行の電子地形図(タイル)を複製したものである。(承認番号 平27情複、第251号)」
「この地図を複製する場合には、国土地理院の長の承認を得なければならない。」

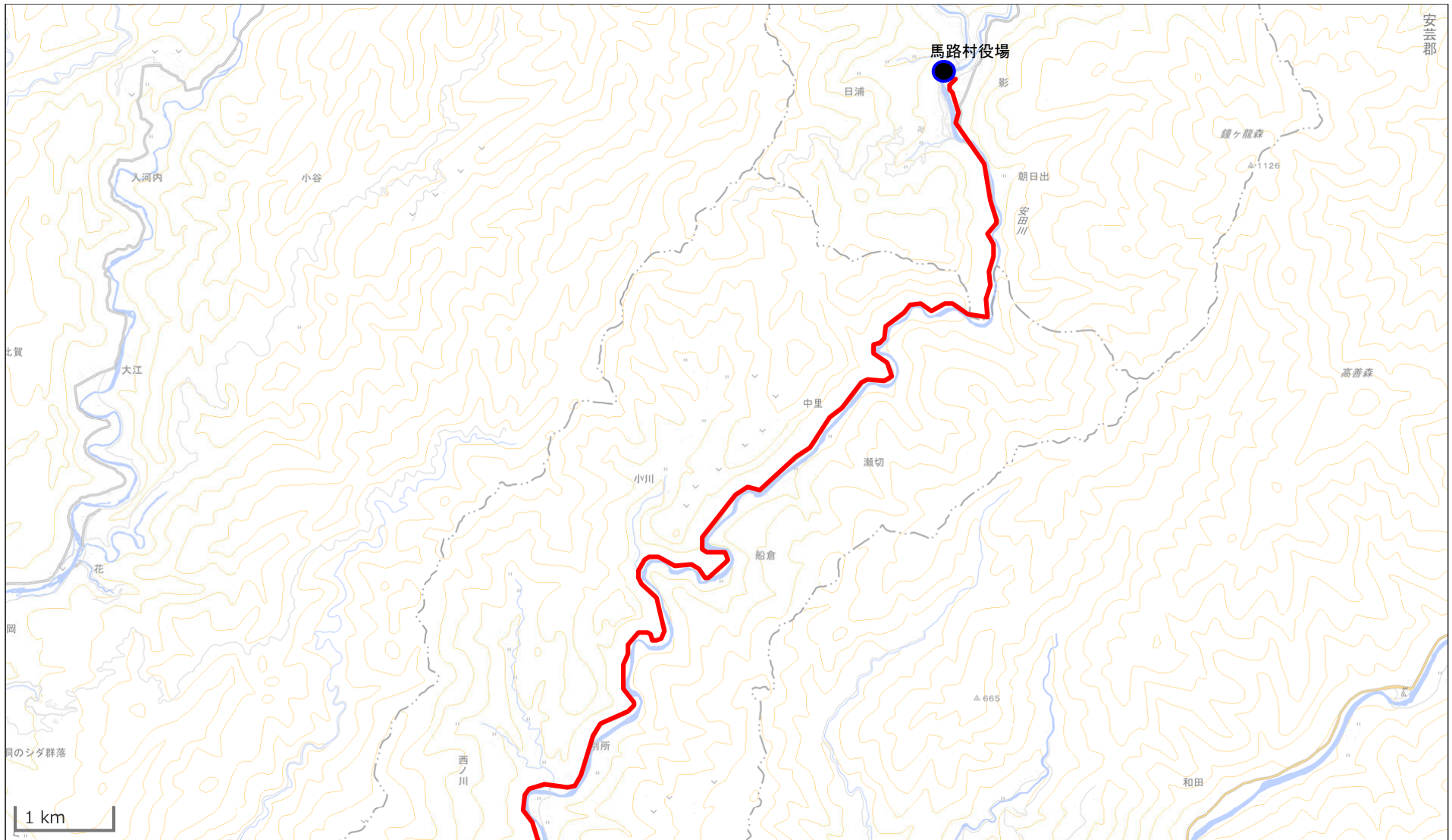
安田町道安田隆見線、県道12号安田東洋線・馬路村道五味有ノ木線、
 安田町道東西島線・安田町道東島与床線・安田町道西ノ久保野田川線・安田町道沖ノ沢線・安田町道沖ノ沢薬師堂線・
 広域農道東島線・田野町道立岡桃山線・県道206号西谷田野線・田野町道中央線、
 県道206号西谷田野線・農道野友加茂線・国道493号・北川村道東野友線、国道493号、奈半利町道役場前線



「この地図は、国土地理院長の承認を得て、同院発行の電子地形図(タイル)を複製したものである。(承認番号 平27情複、第251号)」
 「この地図を複製する場合には、国土地理院の長の承認を得なければならない。」

馬路村道五味有ノ木線

(22/49)



「この地図は、国土地理院長の承認を得て、同院発行の電子地形図(タイル)を複製したものである。(承認番号 平27情複、第251号)」
「この地図を複製する場合には、国土地理院の長の承認を得なければならない。」

室戸市道羽根本線

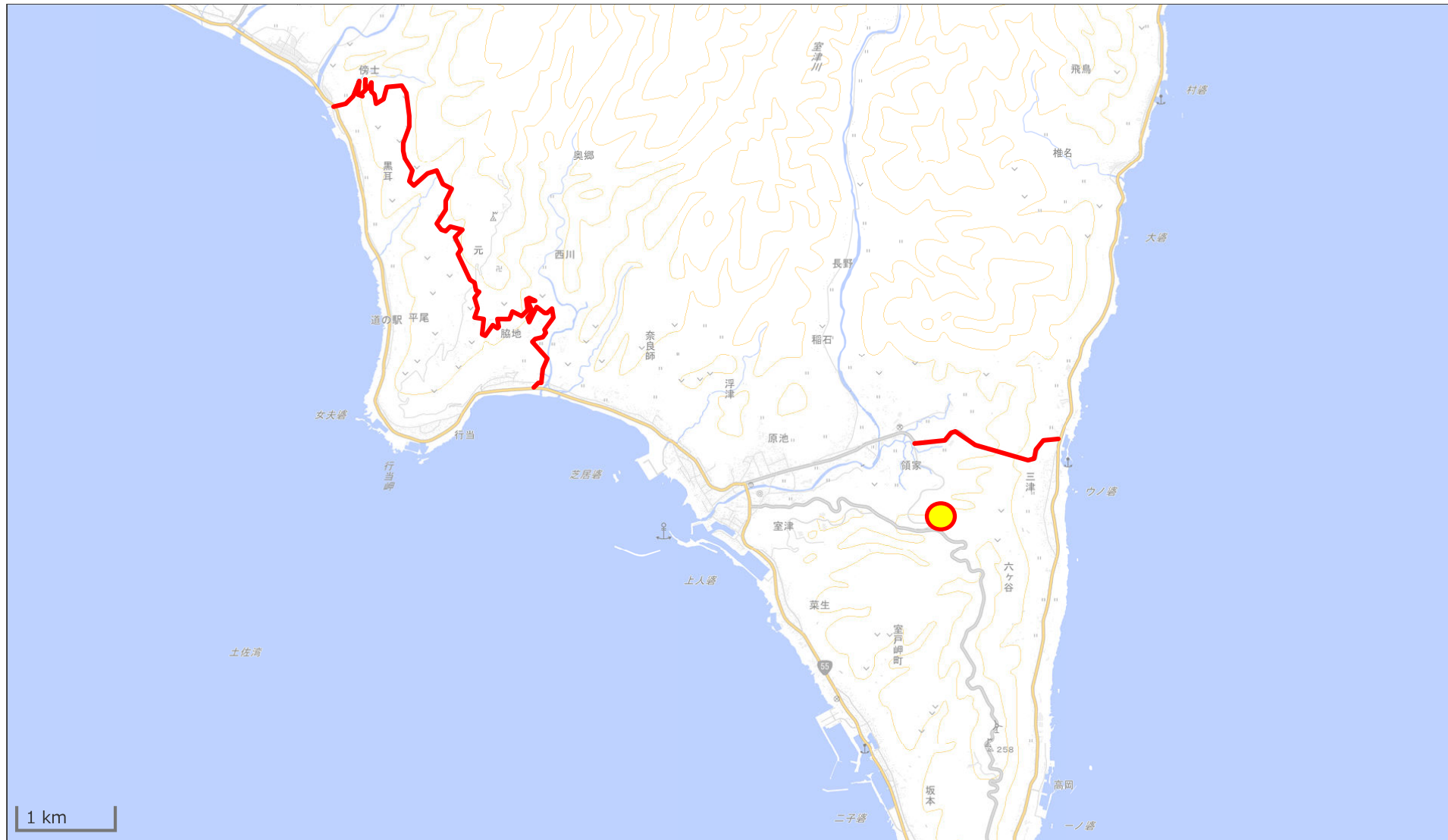
(23/49)



「この地図は、国土地理院長の承認を得て、同院発行の電子地形図(タイル)を複製したものである。(承認番号 平27情複、第251号)」
「この地図を複製する場合には、国土地理院の長の承認を得なければならない。」

農免崎山傍士線・室戸市道向江自然の家線・室戸市道岩戸元線、県道202号椎名室戸線

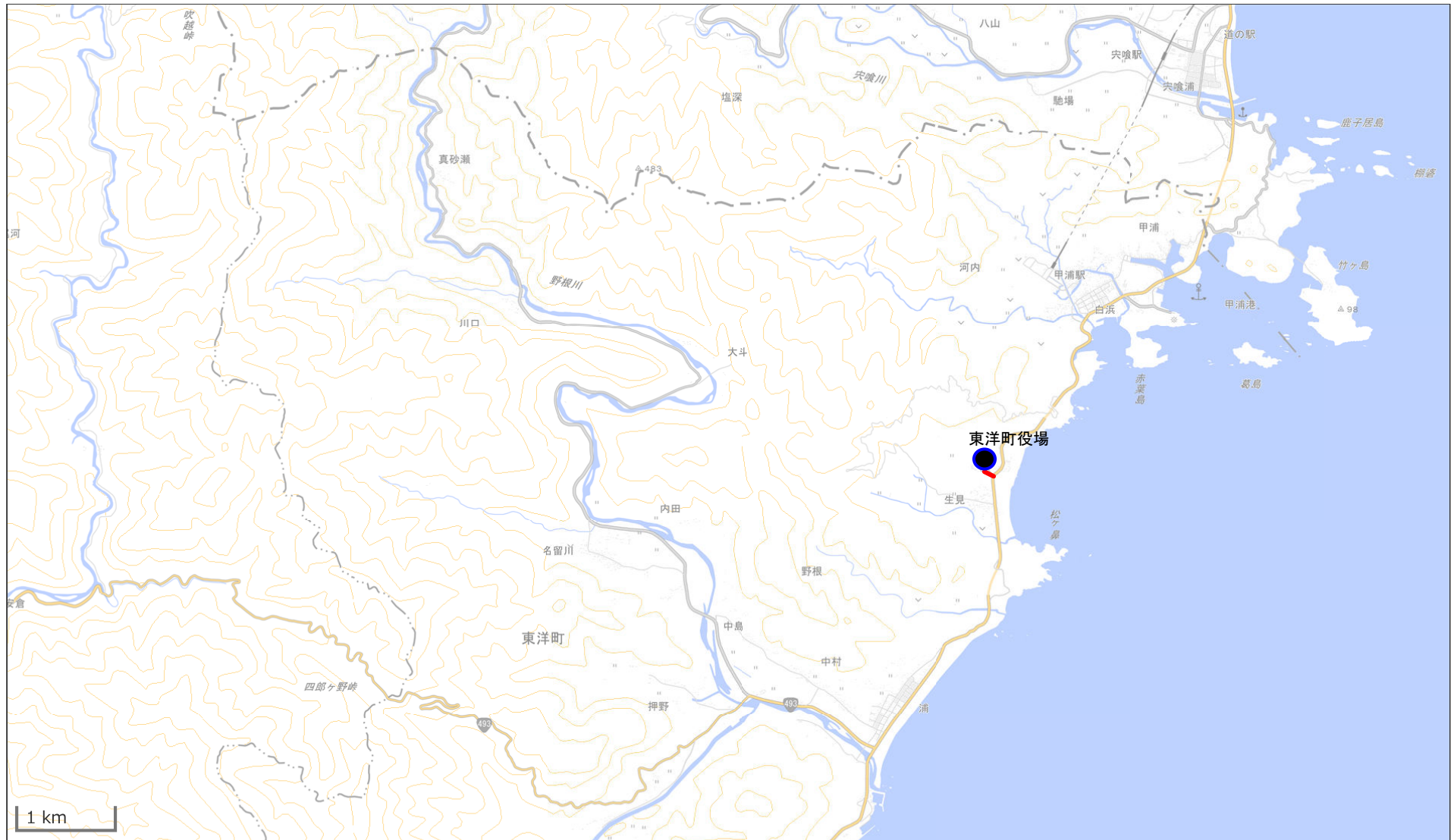
(24/49)



「この地図は、国土地理院長の承認を得て、同院発行の電子地形図(タイル)を複製したものである。(承認番号 平27情複、第251号)」
「この地図を複製する場合には、国土地理院の長の承認を得なければならない。」

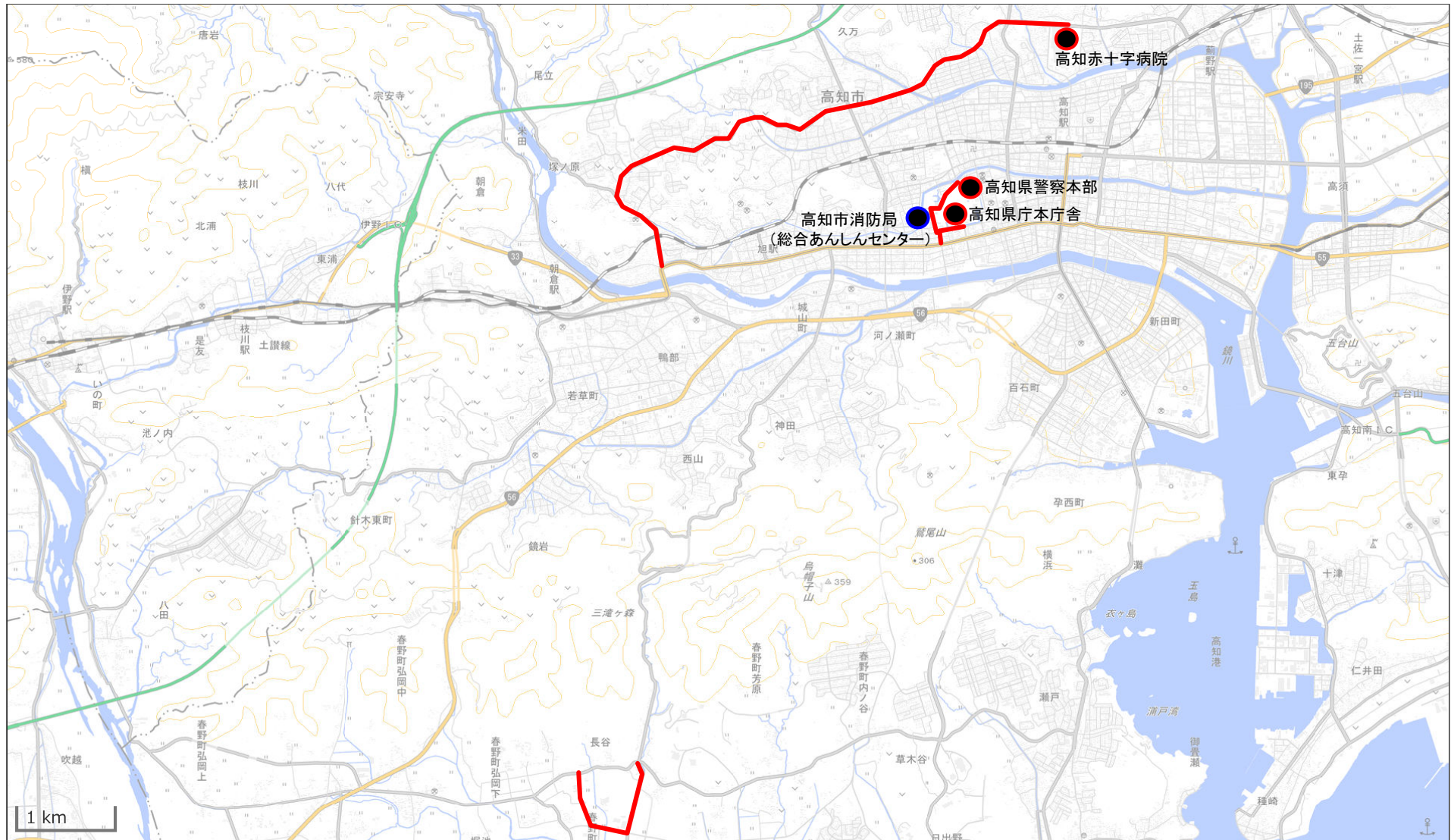
東洋町道生見10号線

(25/49)



「この地図は、国土地理院長の承認を得て、同院発行の電子地形図(タイル)を複製したものである。(承認番号 平27情複、第251号)」
「この地図を複製する場合には、国土地理院の長の承認を得なければならない。」

県道44号高知北環状線、国道33号・高知市道高知街12号線・高知市道高知街2号線、
 高知市道高知街2号線・高知市道高知街10号線・高知市道高知街8号線・高知市道高知街86号線、
 高知市道春野町511号線・高知市道春野町594号線・農道大津鷺尾線・県道37号高知春野線

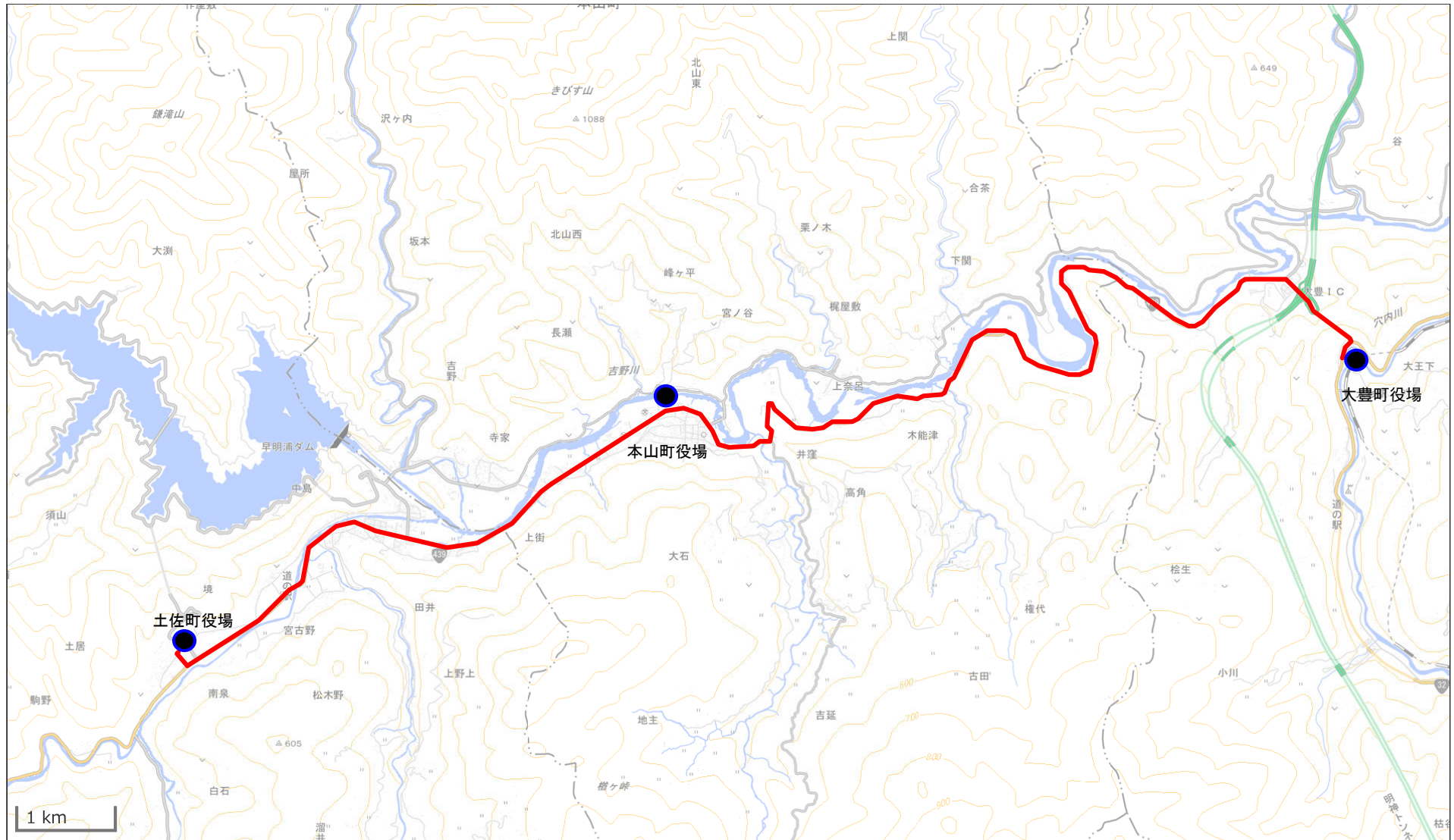


(26/49)

「この地図は、国土地理院長の承認を得て、同院発行の電子地形図(タイル)を複製したものである。(承認番号 平27情複、第251号)」
 「この地図を複製する場合には、国土地理院の長の承認を得なければならない。」

国道439号・国道32号、国道439号・本山町道本山中央線・本山町道横町通り線、
国道439号・土佐町道中村線

(27/49)



「この地図は、国土地理院長の承認を得て、同院発行の電子地形図(タイル)を複製したものである。(承認番号 平27情複、第251号)」
「この地図を複製する場合には、国土地理院の長の承認を得なければならない。」

いの町道諸枝是友線・いの町道ヒズメ線、いの町道中沢搭ノ向線・国道33号・県道33号南国伊野線・
いの町道本町線、国道33号、県道39号土佐伊野線

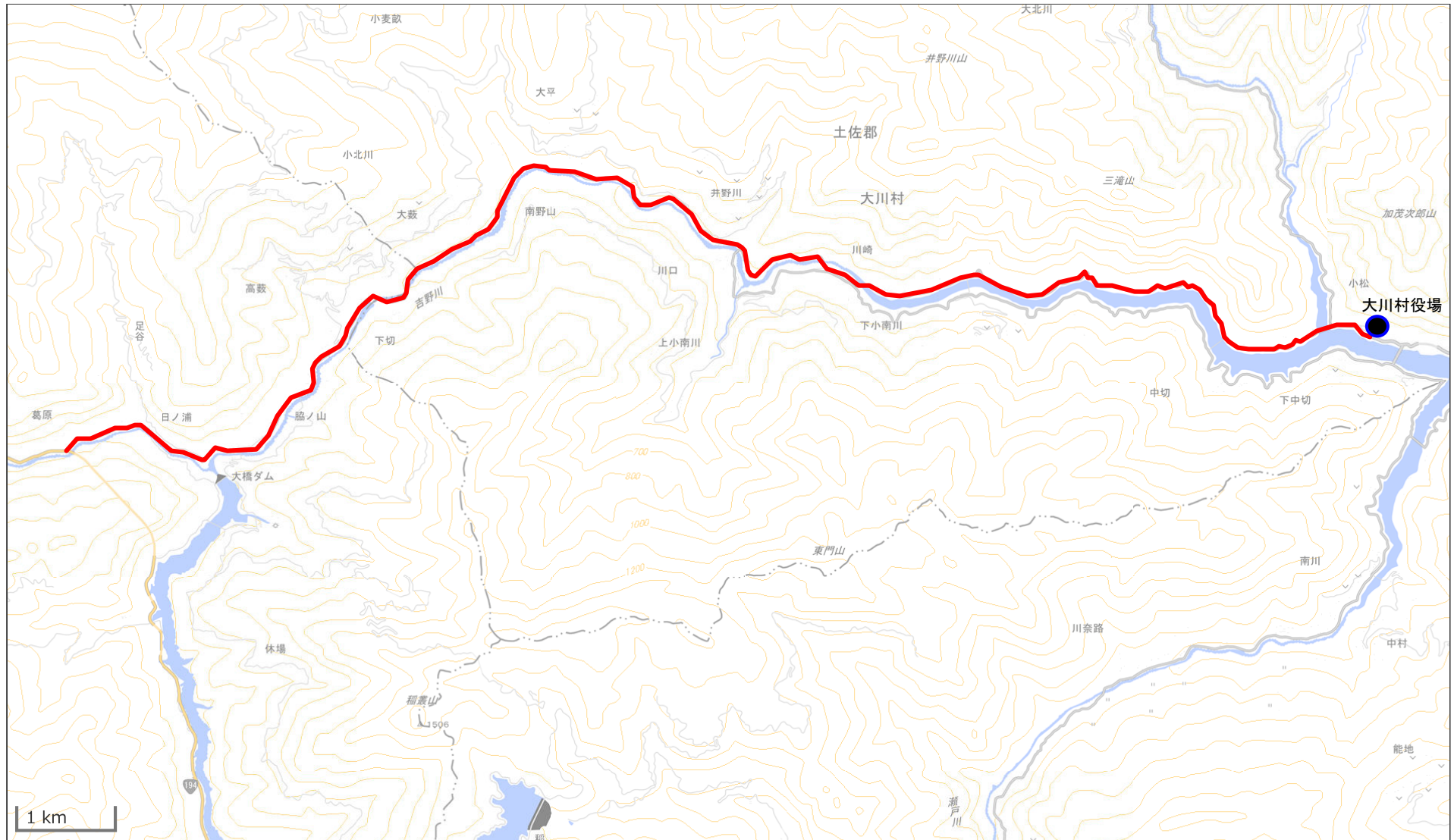
(28/49)



「この地図は、国土地理院長の承認を得て、同院発行の電子地形図(タイル)を複製したものである。(承認番号 平27情複、第251号)」
「この地図を複製する場合には、国土地理院の長の承認を得なければならない。」

県道17号本川大杉線

(29/49)



「この地図は、国土地理院長の承認を得て、同院発行の電子地形図(タイル)を複製したものである。(承認番号 平27情複、第251号)」
「この地図を複製する場合には、国土地理院の長の承認を得なければならない。」

県道302号長者佐川線・佐川町道東町松崎線、
県道298号下山越知線・越知町道中央線・越知町道下川窪役場前線

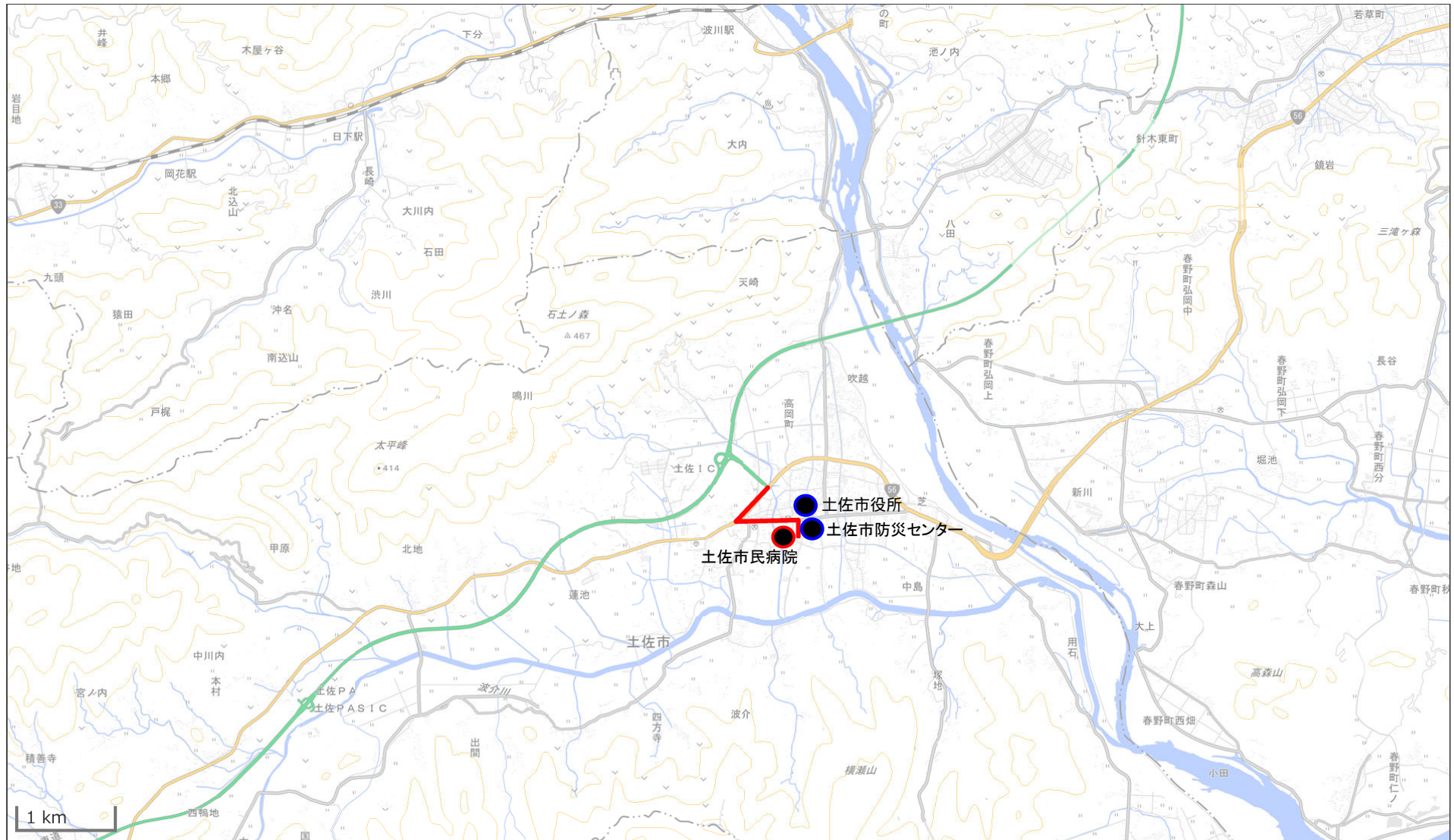


(30/49)

「この地図は、国土地理院長の承認を得て、同院発行の電子地形図(タイル)を複製したものである。(承認番号 平27情複、第251号)」
「この地図を複製する場合には、国土地理院の長の承認を得なければならない。」

国道56号・県道39号土佐伊野線・土佐市道市民病院前線

(31/49)



「この地図は、国土地理院長の承認を得て、同院発行の電子地形図(タイル)を複製したものである。(承認番号 平27情複、第251号)」
「この地図を複製する場合には、国土地理院の長の承認を得なければならない。」

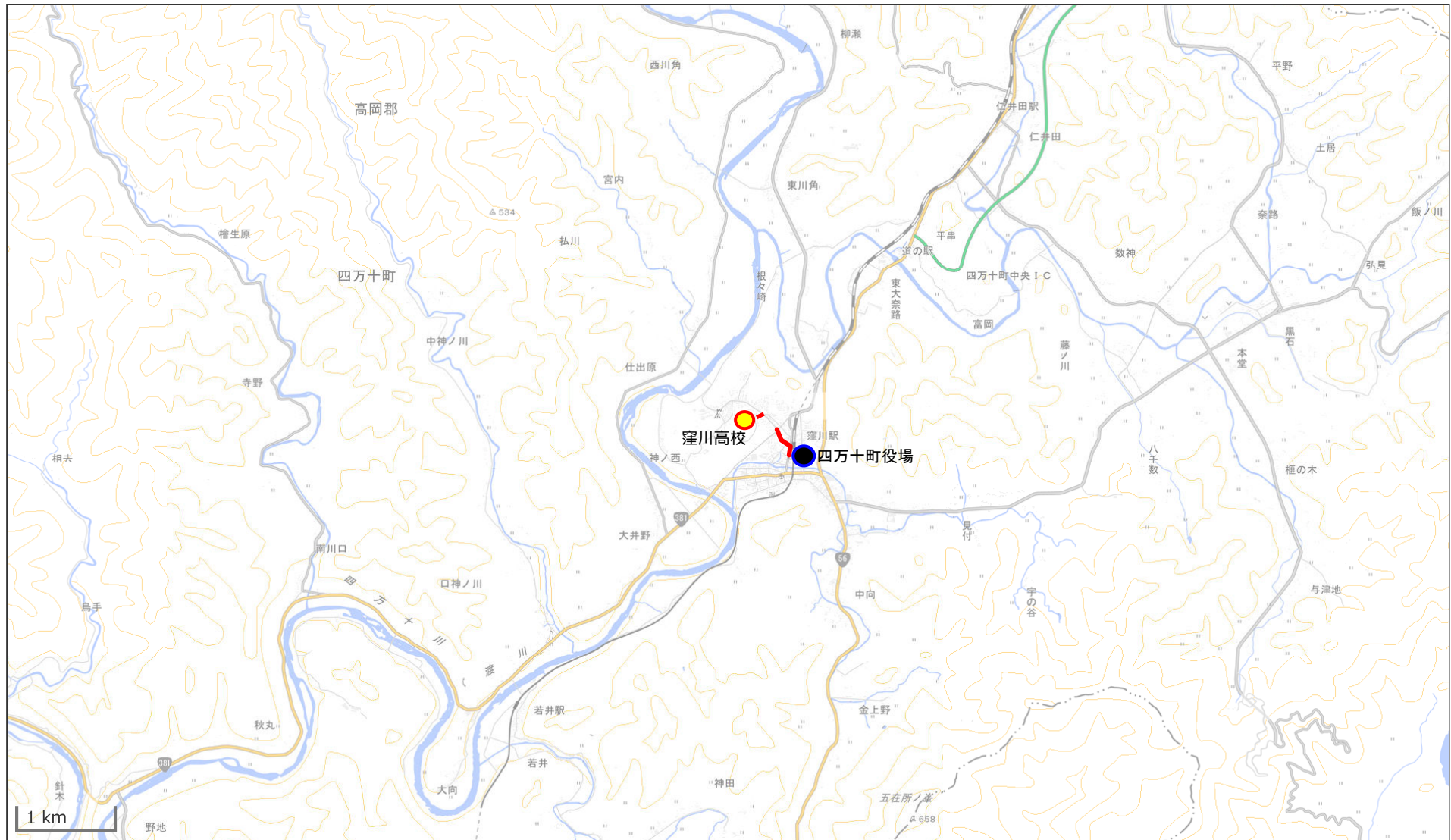
国道56号・県道388吾井郷下分線、国道56号・県道388吾井郷下分線・須崎市道浜町西町3号線・
須崎市道中町1号線・須崎市道横町中町線・県道310号須崎停車場線



「この地図は、国土地理院長の承認を得て、同院発行の電子地形図(タイル)を複製したものである。(承認番号 平27情複、第251号)」
「この地図を複製する場合には、国土地理院の長の承認を得なければならない。」

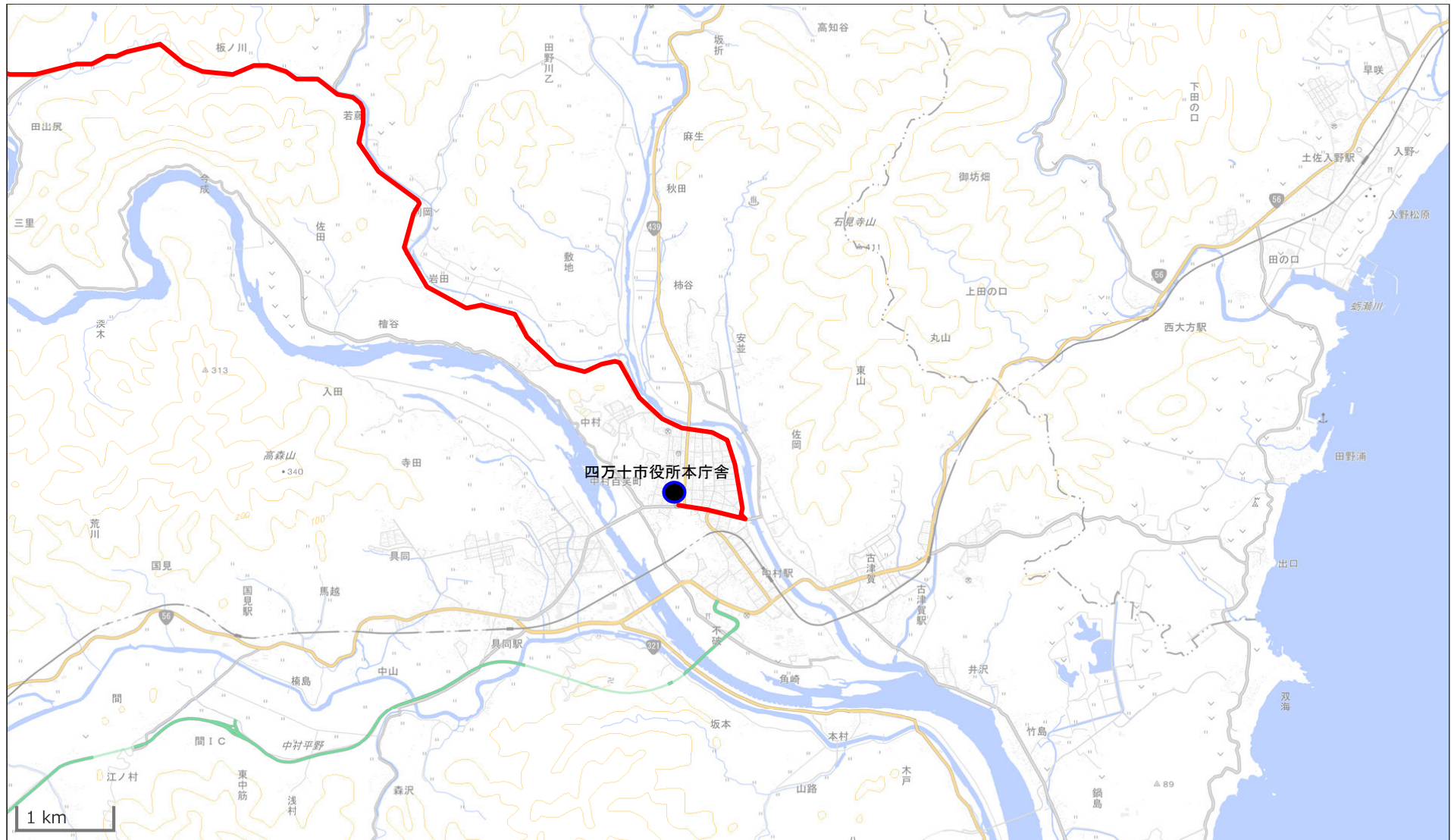
四万十町道宮ノ越線・国道19号窪川船戸線、四万十町道高校線

(34/49)



「この地図は、国土地理院長の承認を得て、同院発行の電子地形図(タイル)を複製したものである。(承認番号 平27情複、第251号)」
「この地図を複製する場合には、国土地理院の長の承認を得なければならない。」

国道441号・四万十市道堤防廻り線・県道333号安並佐岡線・
国道439号・県道330号中村下ノ加江線

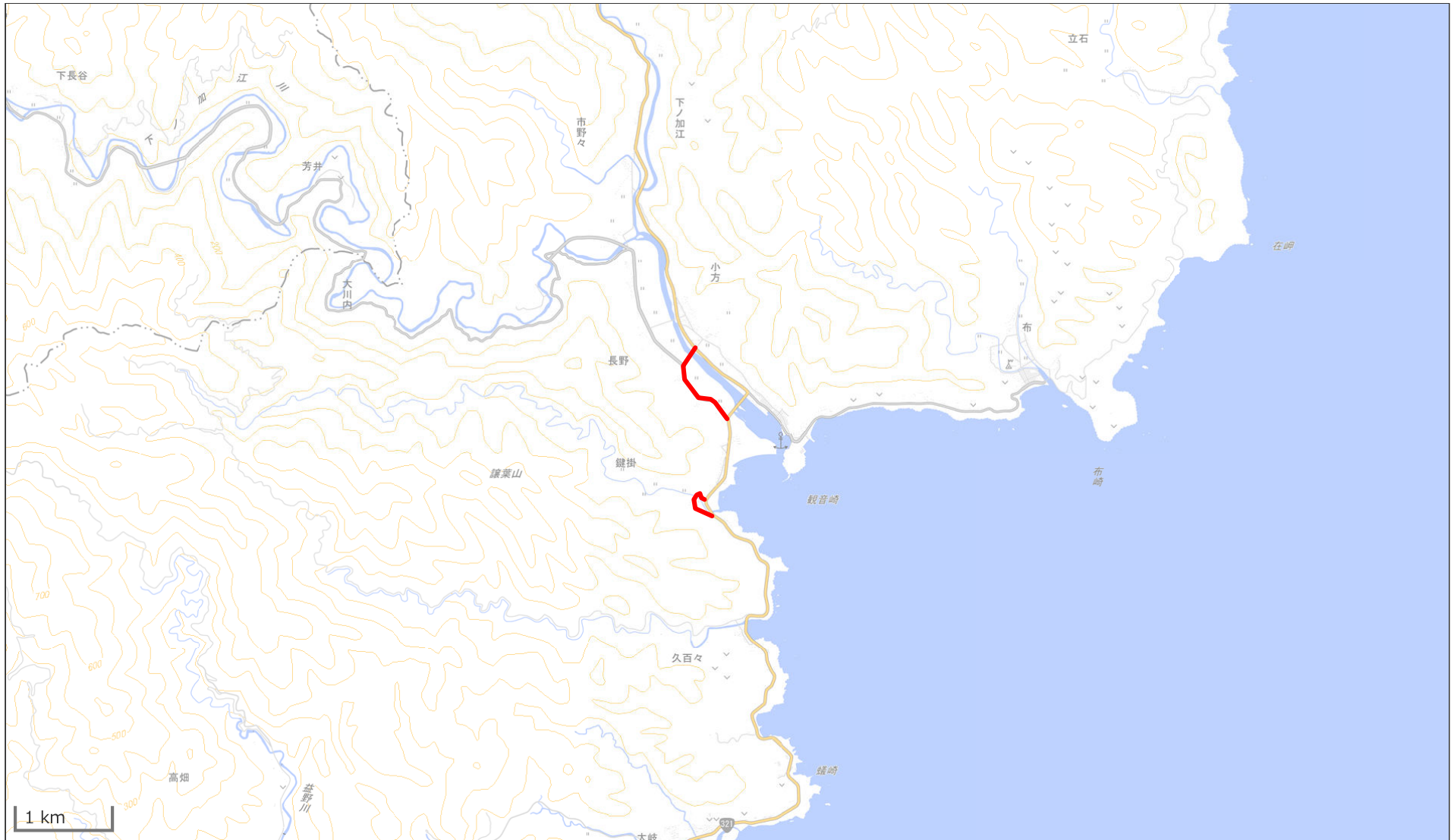


(35/49)

「この地図は、国土地理院長の承認を得て、同院発行の電子地形図(タイル)を複製したものである。(承認番号 平27情複、第251号)」
「この地図を複製する場合には、国土地理院の長の承認を得なければならない。」

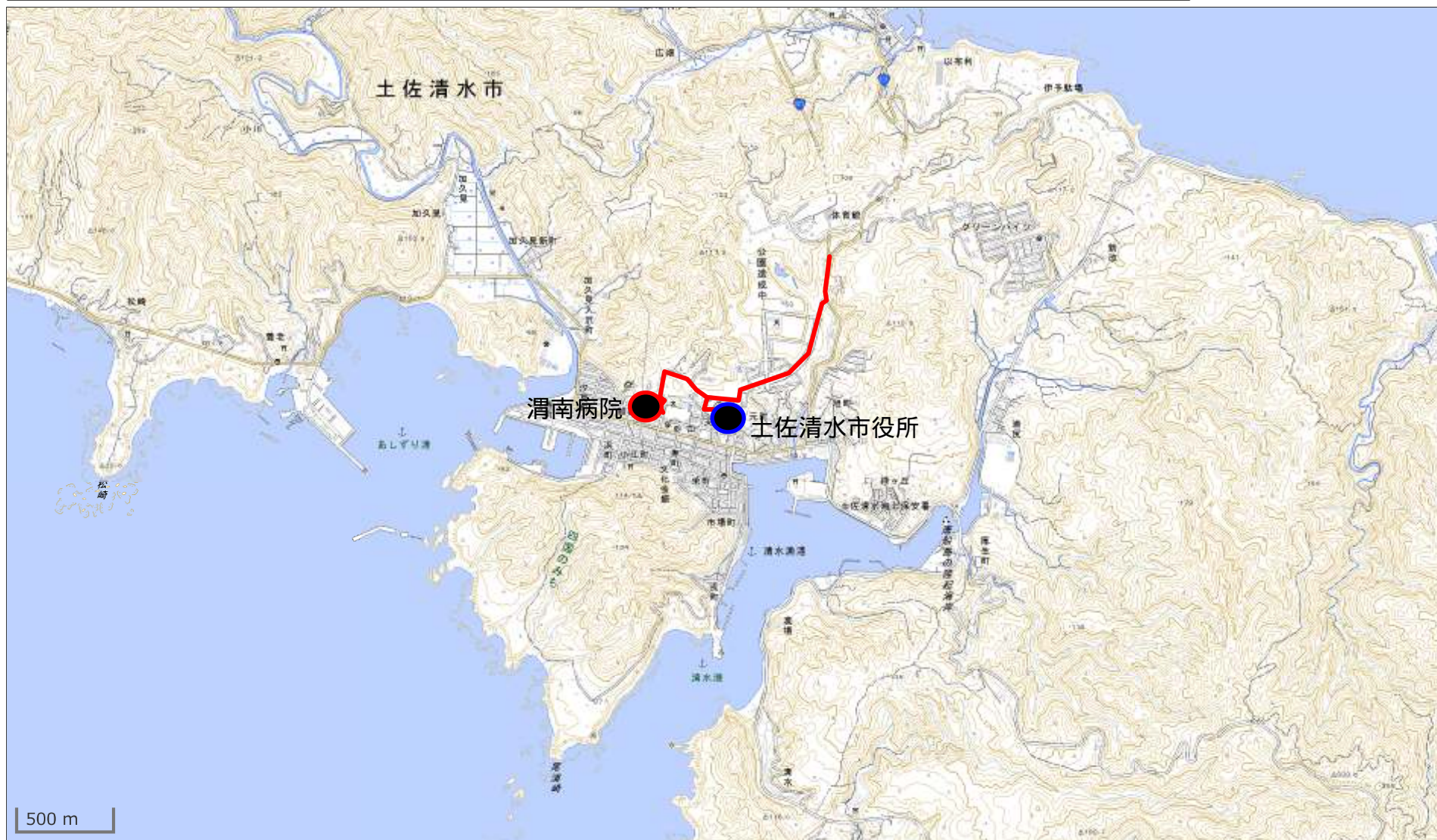
土佐清水市道船場長野線・県道21号土佐清水宿毛線、
土佐清水市道鍵掛灘山線

(36/49)



「この地図は、国土地理院長の承認を得て、同院発行の電子地形図(タイル)を複製したものである。(承認番号 平27情複、第251号)」
「この地図を複製する場合には、国土地理院の長の承認を得なければならない。」

都市計画道路大通線・区画道路5号線・土佐清水市道清水山手1号線、
都市計画道路中央通戦・土佐清水市道天神町4号線



(37/49)

「この地図は、国土地理院長の承認を得て、同院発行の電子地形図（タイル）を複製したものである。（承認番号 平27情複、第251号）」
「この地図を複製する場合には、国土地理院の長の承認を得なければならない。」

国道56号・県道21号土佐清水宿毛線との交差点・三原村道来栖野線

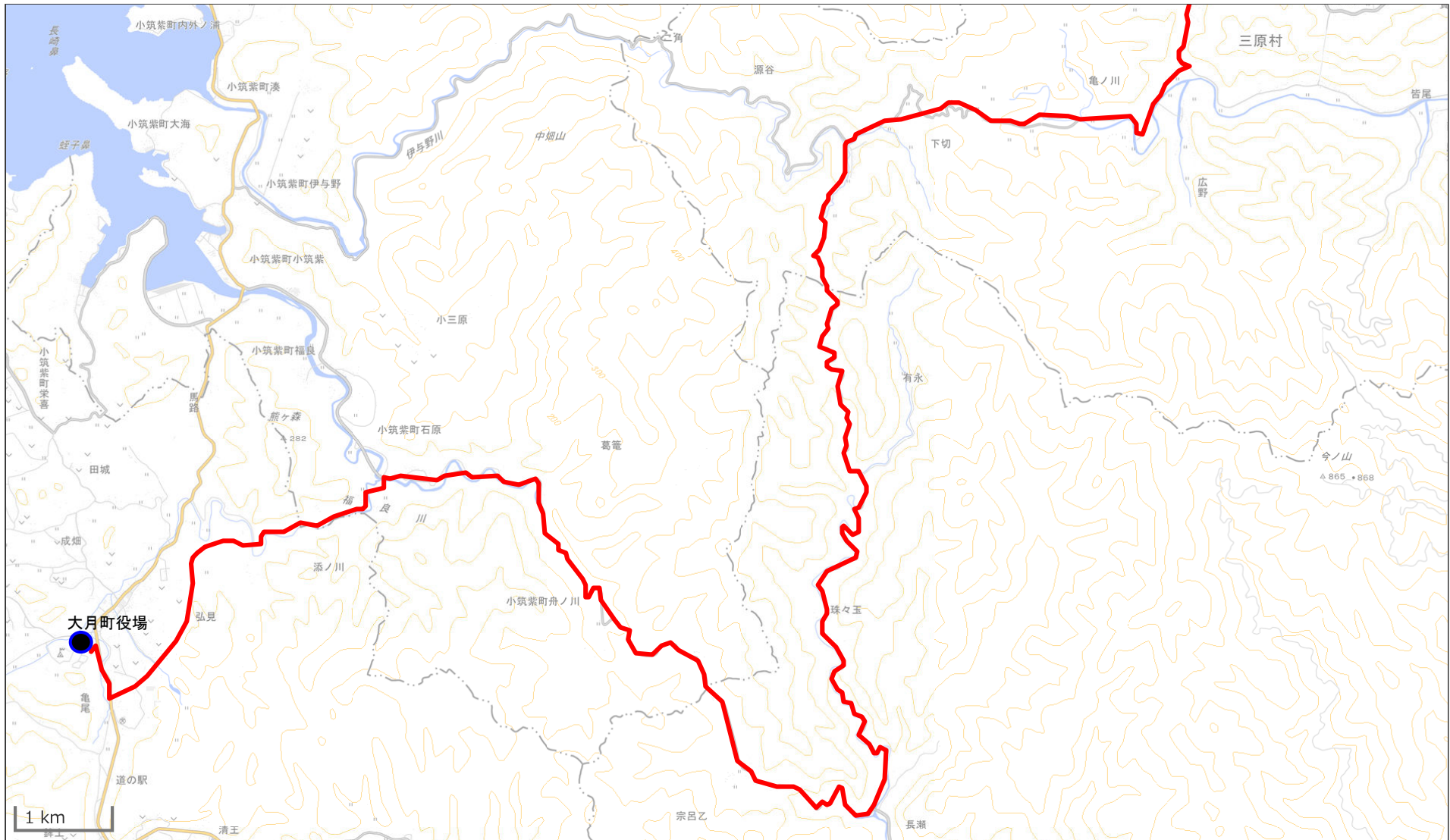


(38/49)

「この地図は、国土地理院長の承認を得て、同院発行の電子地形図（タイル）を複製したものである。（承認番号 平27情複、第251号）」
「この地図を複製する場合には、国土地理院の長の承認を得なければならない。」

県道46号中村宿毛線・県道344号宗呂中村線・県道28号宿毛宗呂下川口線・宿毛市道添ノ川線・大月町道添ノ川線・農道弘見添ノ川線・国道321号・大月町道弘見中学校前線

(39/49)



「この地図は、国土地理院長の承認を得て、同院発行の電子地形図(タイル)を複製したものである。(承認番号 平27情複、第251号)」
 「この地図を複製する場合には、国土地理院の長の承認を得なければならない。」

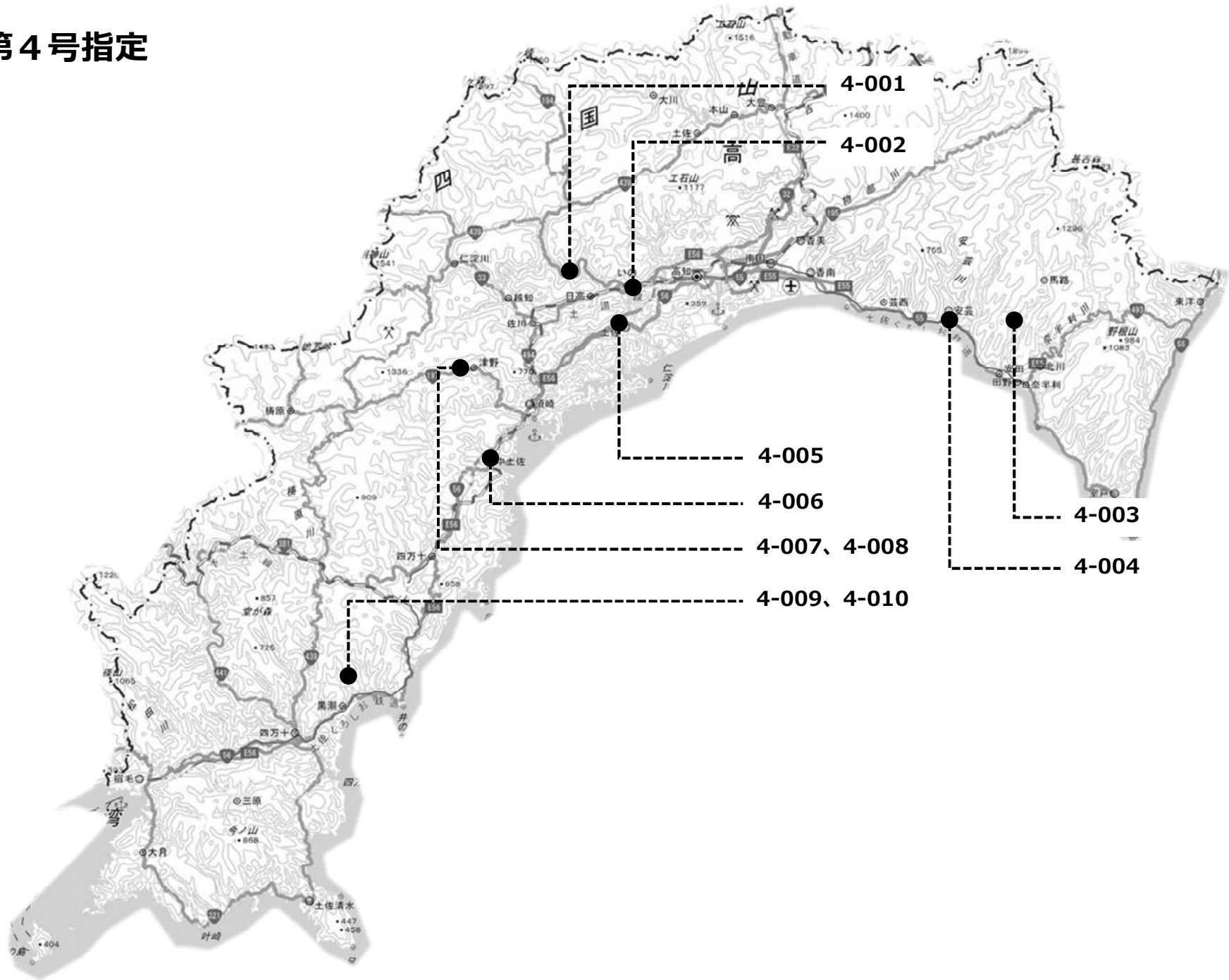
県の指定避難路
 (第1～3号の
 県全域図をあわせたもの)



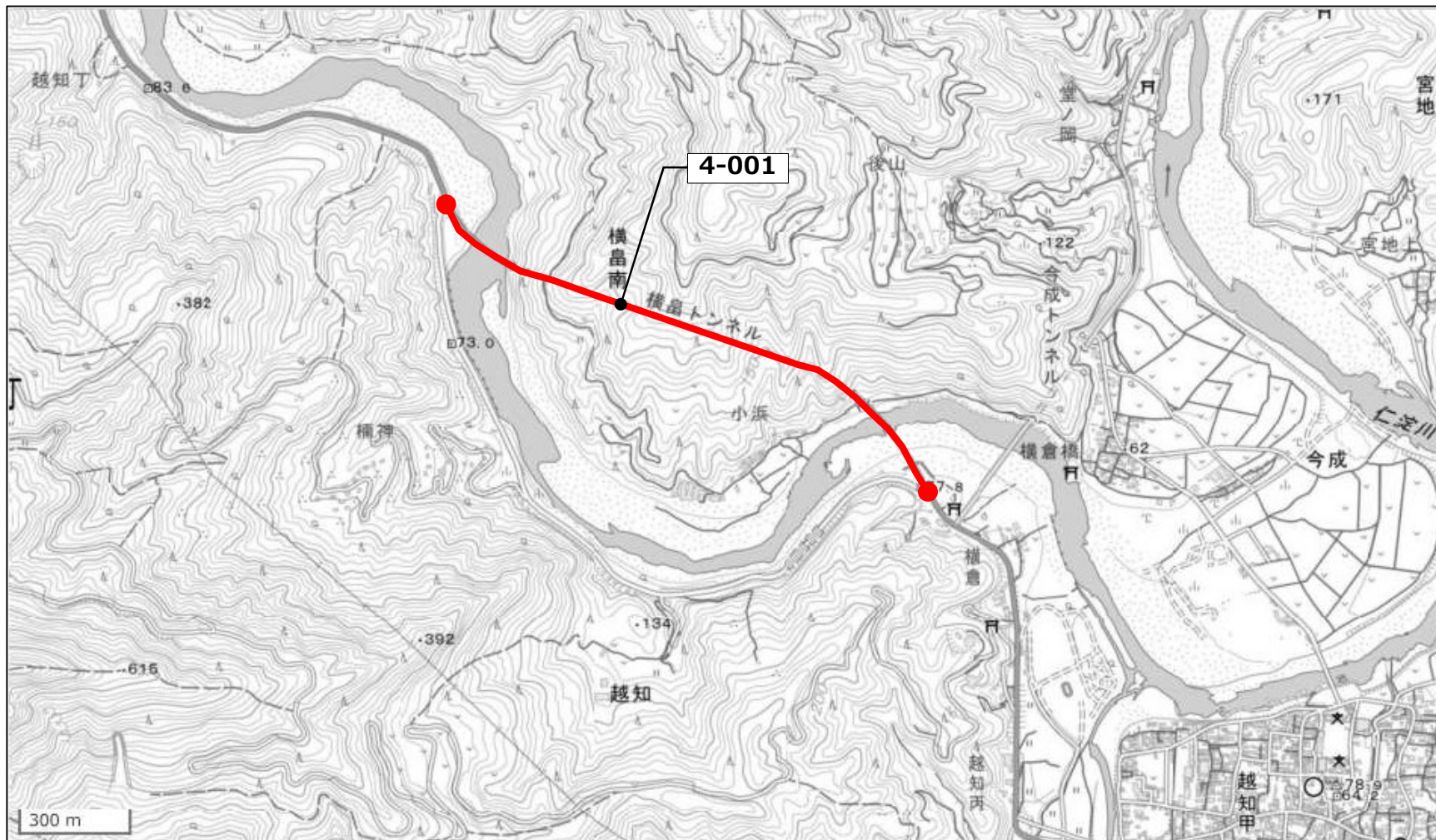
(40/49)

第4号指定

(41/49)



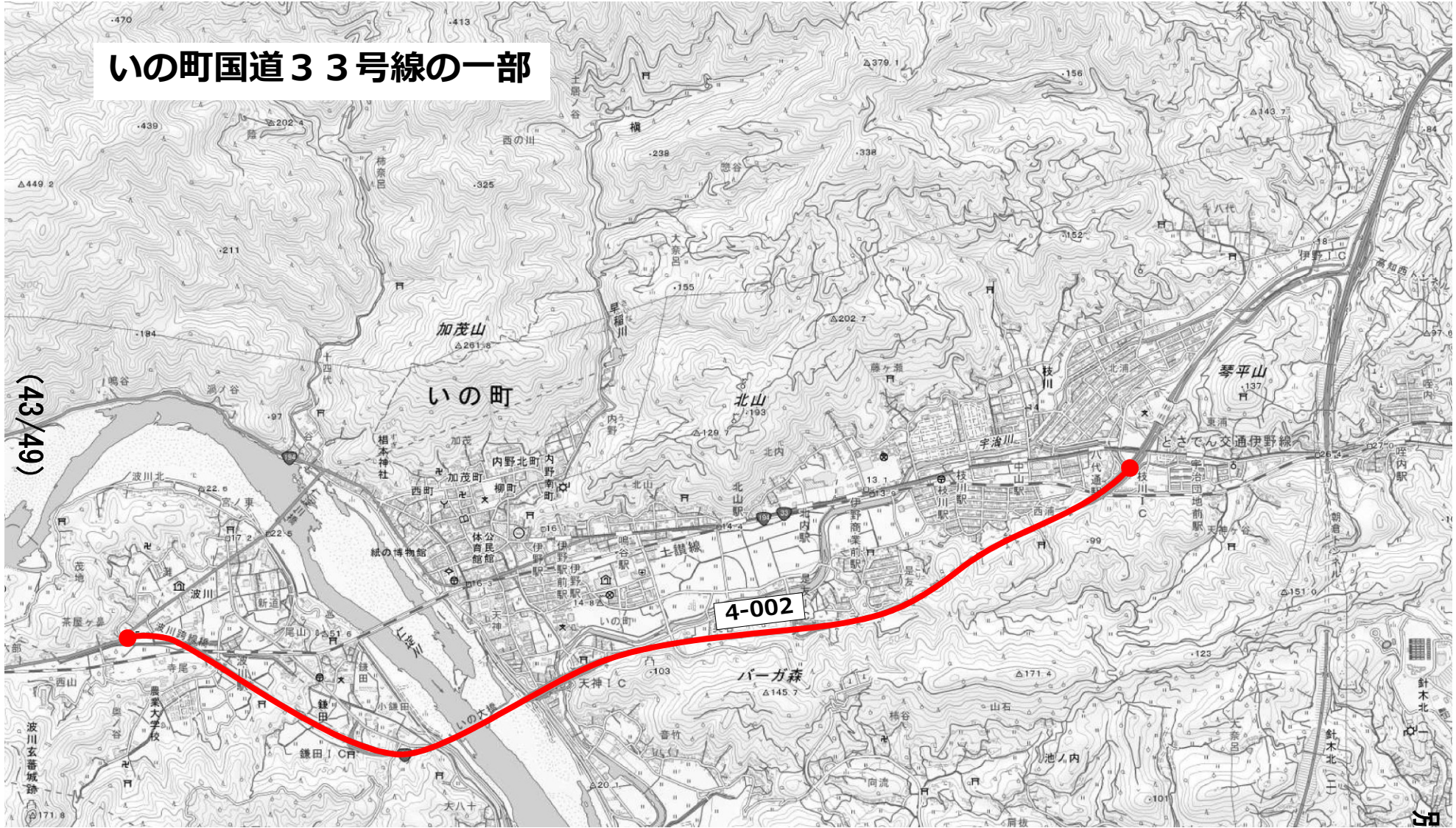
越知町国道33号線の一部



(42/49)

いの町国道33号線の一部

(43/49)



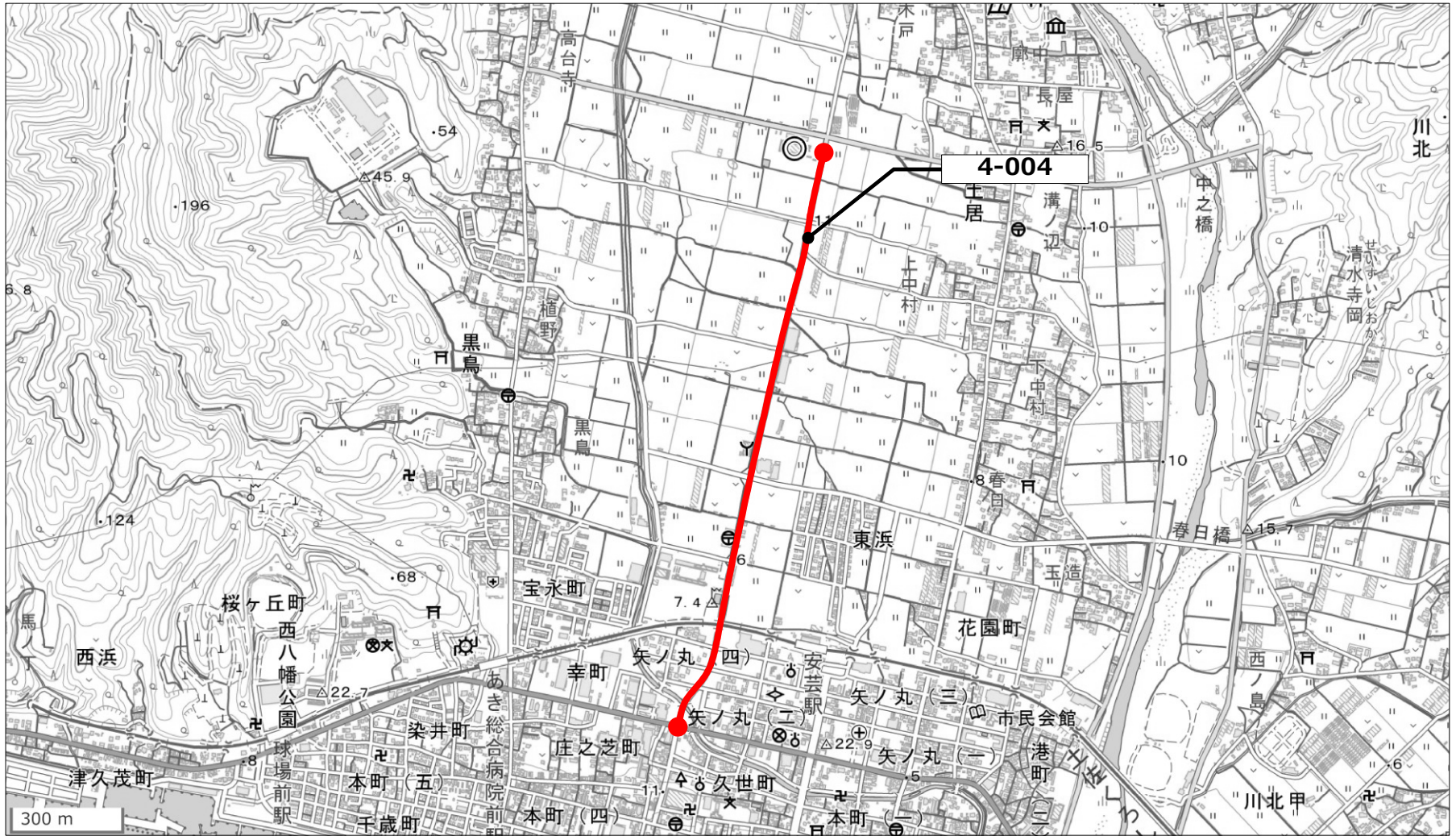
県道12号線（安田東洋線）の一部



(44/49)

国道55号線～現安芸市役所

(45/49)

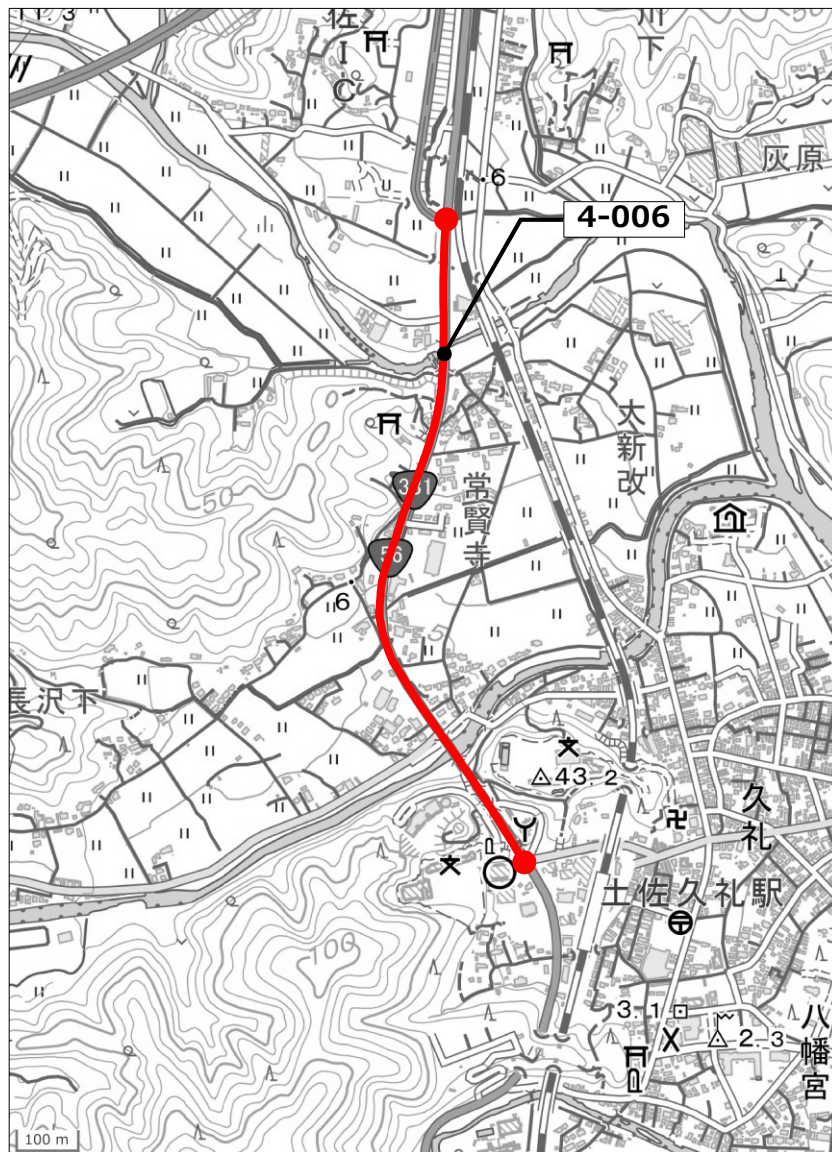


県道39号線と土佐市道市民病院前線の交差点～土佐市役所

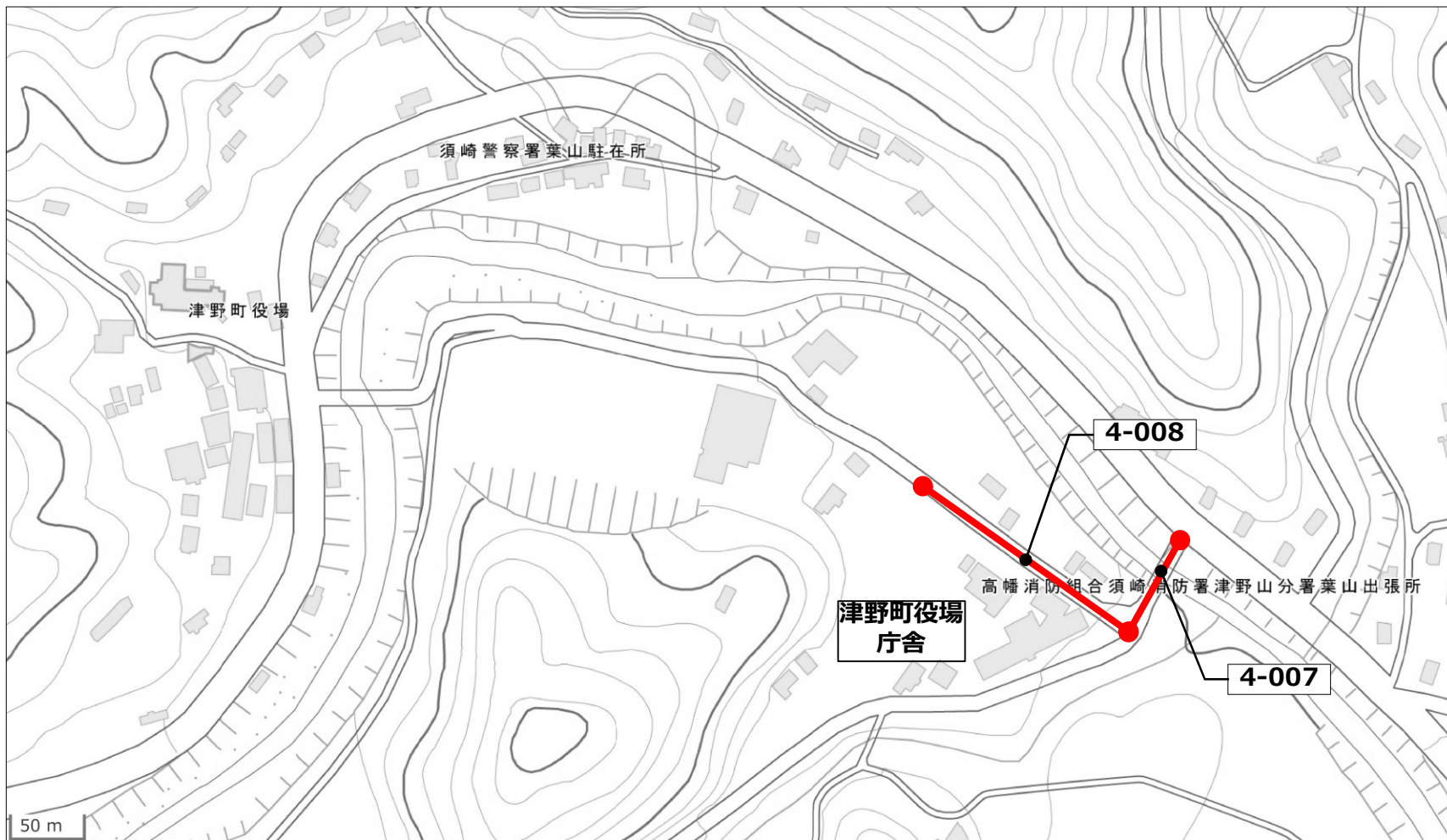


(46/49)

中土佐 I C ~ 現中土佐町役場



国道197号線～現津野町役場



(48/49)

現国道56号線の一部、現国道56号線～現黒潮町役場

(49/49)

