

計画平面図

S=1:500

区域変更区間

変更前 L=210m

変更後 L=210m

(変更前) 起点: 高知県高岡郡四万十町野々川字ホリヌキ437番1から

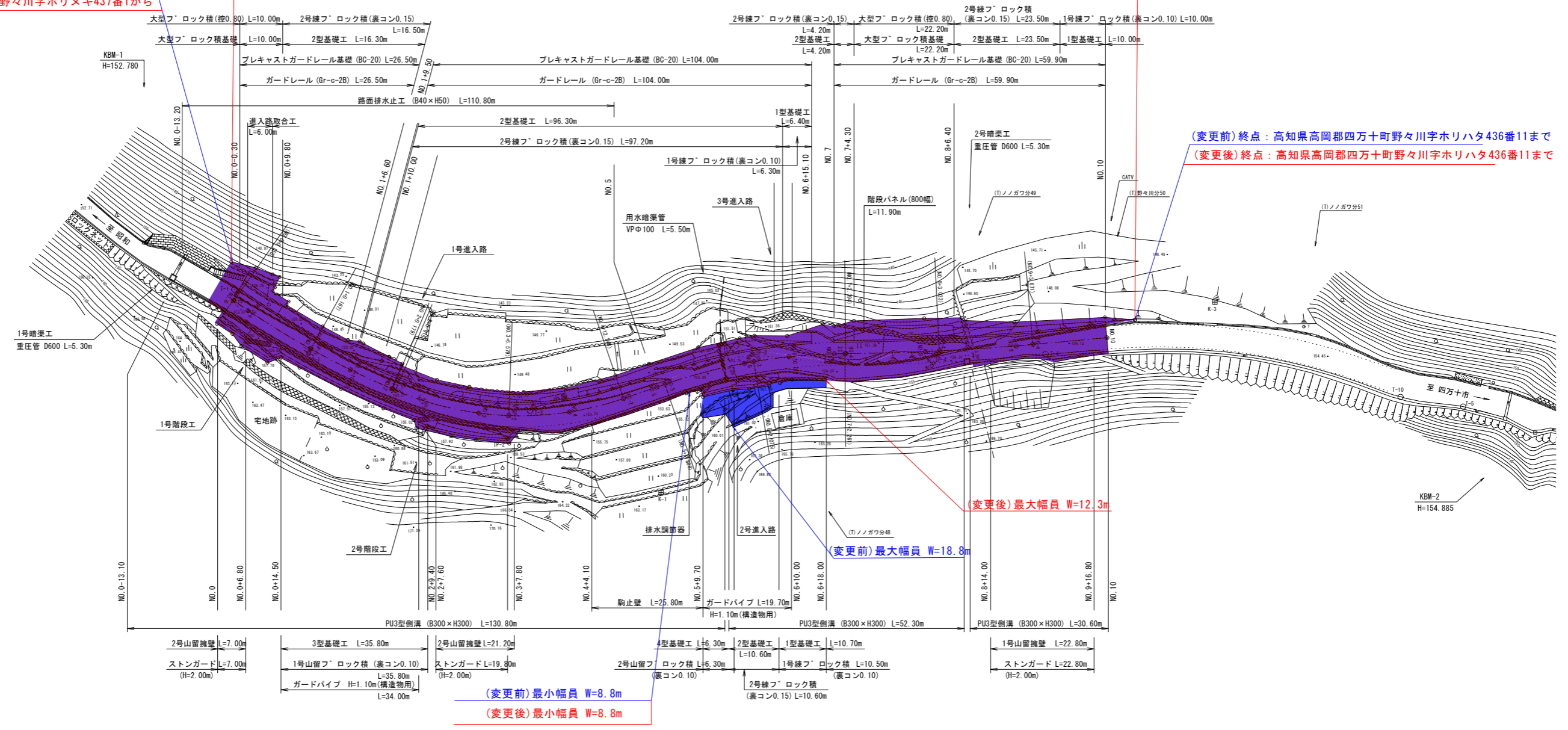
(変更後) 起点: 高知県高岡郡四万十町野々川字ホリヌキ437番1から

(変更前) 終点: 高知県高岡郡四万十町野々川字ホリハタ436番11まで

(変更後) 終点: 高知県高岡郡四万十町野々川字ホリハタ436番11まで

凡例

	計画路面
	側溝
	線ブロック積
	山留ブロック積
	防護工
	法面工
	横断管
	水路
	支道

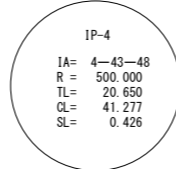
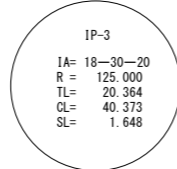
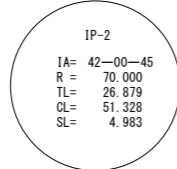
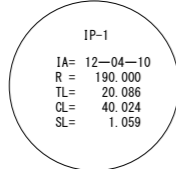


(変更前) 最小幅員 W=8.8m

(変更後) 最小幅員 W=8.8m

(変更前) 最大幅員 W=18.8m

(変更後) 最大幅員 W=12.3m



【凡例】

	既に道路の区域となっている範囲
	道路区域から除外する箇所

高知県	
工事種別	工事 号
図面名称	計画平面図 縮尺 1:500
路線河川名	県道昭和村線
工事箇所	高知県 高岡郡四万十町 野々川
設計種別	
事務所名	須崎土木事務所 四万十町事務所
図面番号	1/25
会社名	