

## 農山漁村地域整備計画

(令和6年3月8日)

<b>計画の名称</b> 黒潮町地区 漁業集落環境整備事業
<b>計画策定主体</b> 黒潮町
<b>対象市町村</b> 黒潮町
<b>計画の期間</b> 令和3年度 ~ 令和6年度(4年間)
<b>計画の目標</b>  <p>本地区においては、一部の主要な道路を除き、地区内道路は狭隘で、緊急、消防車両の通行に支障がある。 また、地区内の道路が狭隘であるため、地震発生後の徒歩による避難に時間を要することから、避難広場への速やかな避難が可能となるよう新たな避難路を整備する。 併せて、災害弱者である高齢者や低年齢児、体の不自由な方等の命を一時避難後の風雨より守るといった課題があることから、避難広場に屋根を整備し、避難広場の環境改善を図る。 加えて、雨水処理については、豪雨時において水位上昇により地区内の雨水が伊与木川に排水できず床下浸水等の被害が生じている。このため、排水路及び排水ポンプを整備することにより、豪雨時の浸水被害を軽減させるとともに、漁業集落の環境改善を図る。</p>
<b>定量的指標</b>  <p>地震津波発生時の避難対策効果(地震津波発生時の人的損失軽減効果) (75,203千円→0千円) 豪雨による浸水被害の軽減効果 (17,138千円/年→0千円/年)</p>
<b>対象事業</b> 別紙のとおり



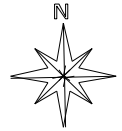
農山漁村地域整備交付金(農山漁村地域整備計画)における4年間の事業費

漁業集落環境整備事業

(金額単位:千円)

地区名	事業主体	工期	総事業費(事務費除く)				主な整備概要	
			R3	R4	R5	R6		
黒潮町	黒潮町	R3~R6	総事業費	57,340	30,600	26,520	39,372	避難広場(屋根)N=3箇所 避難路L=40.0m 避難誘導灯N=2基 排水路L=81.0m 排水ポンプN=3基
			市町村等 事業推進費	940	600	520	772	
			事業費	56,400	30,000	26,000	38,600	
計			総事業費	57,340	30,600	26,520	39,372	
			市町村等 事業推進費	940	600	520	772	
			事業費	56,400	30,000	26,000	38,600	

# 位置図



愛媛県

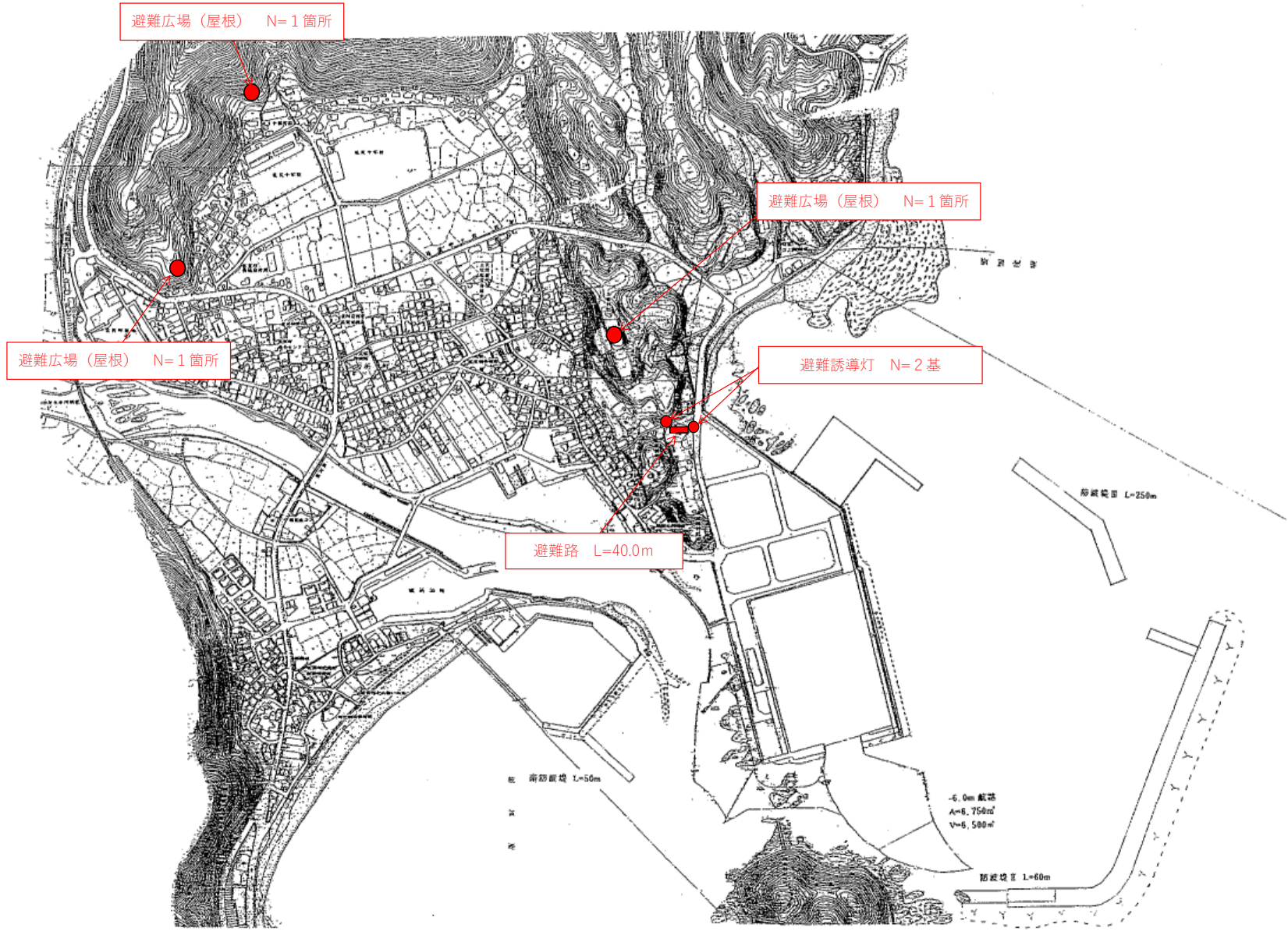
徳島県

高知県



黒潮町地区 計画平面図  
(漁業集落道及び緑地・広場施設)

漁港番号	種別	所管	事業主体	管理者	施行場所
4230040	第3種	本土	黒潮町	黒潮町	高知県幡多郡黒潮町佐賀

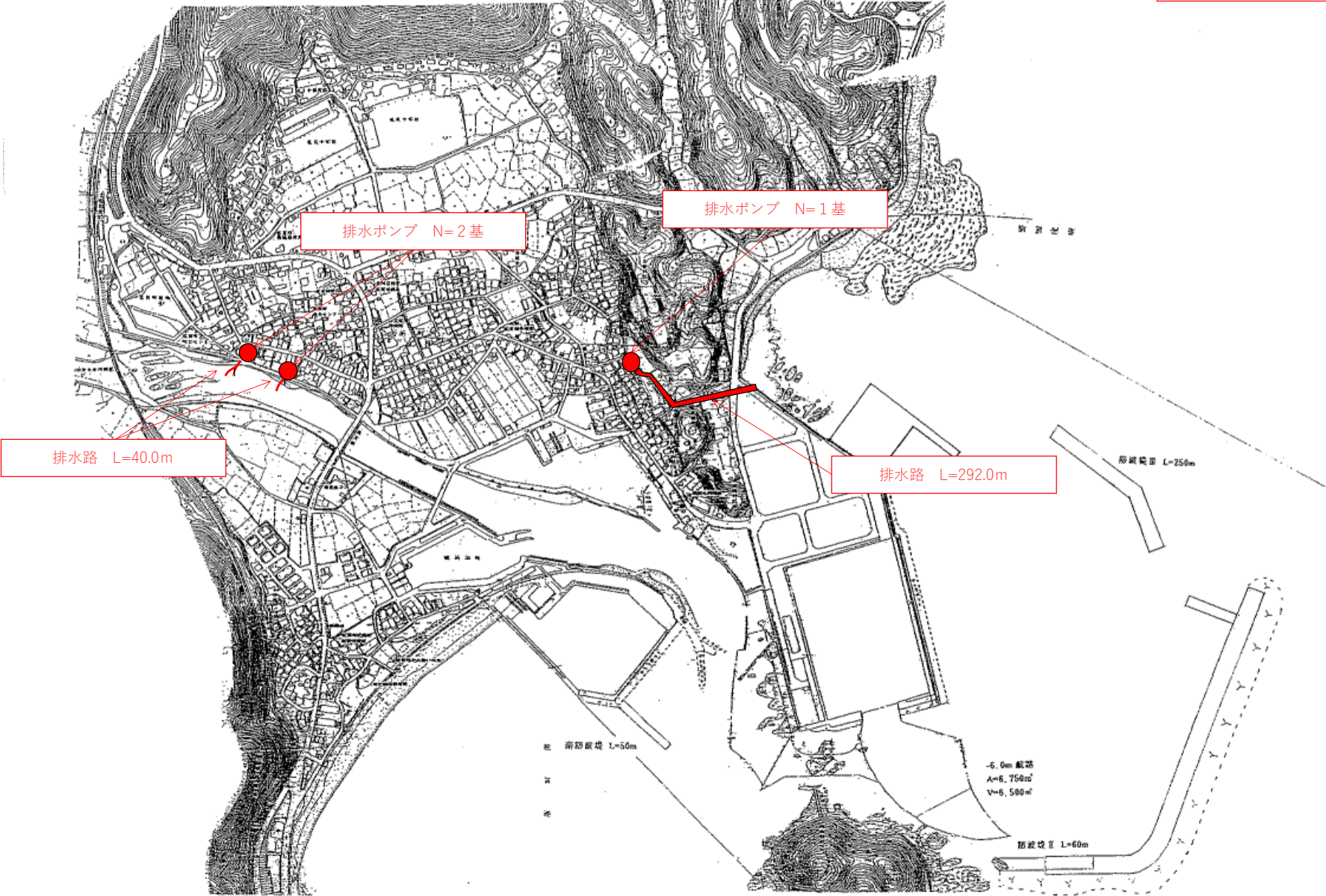


凡例  
■ 当該事業計画

黒潮町地区 計画平面図  
(漁業集落排水施設)

漁港番号	種別	所管	事業主体	管理者	施行場所
4230040	第3種	本土	黒潮町	黒潮町	高知県幡多郡黒潮町佐賀

排水路合計 L=332.0m

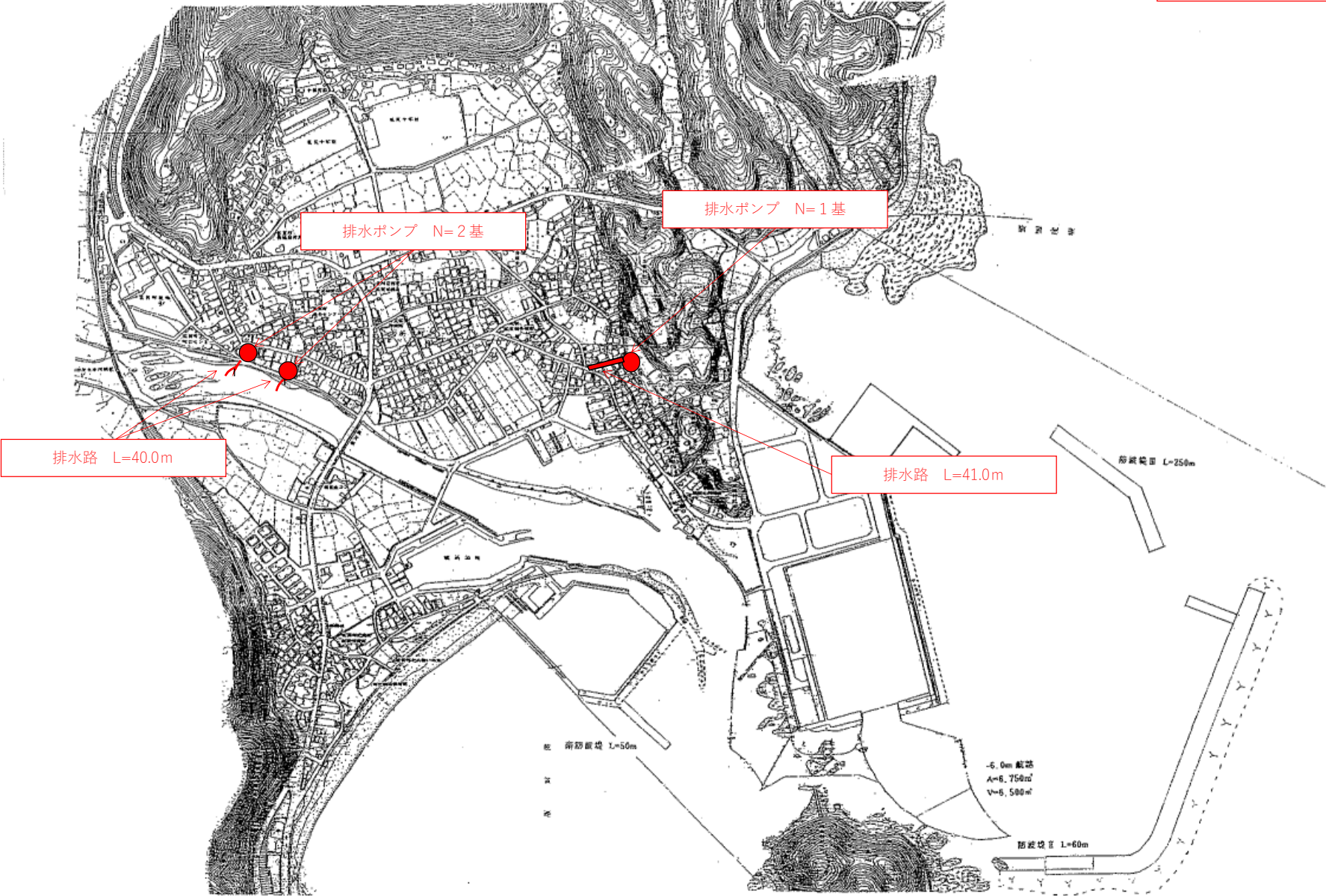


凡例  
■ 当該事業計画

黒潮町地区 計画平面図  
(漁業集落排水施設)

漁港番号	種別	所管	事業主体	管理者	施行場所
4230040	第3種	本土	黒潮町	黒潮町	高知県幡多郡黒潮町佐賀

排水路合計 L=81.0m



凡例  
■ 当該事業計画